

APROVAÇÃO:

PROPRIETÁRIO

FISCALIZAÇÃO

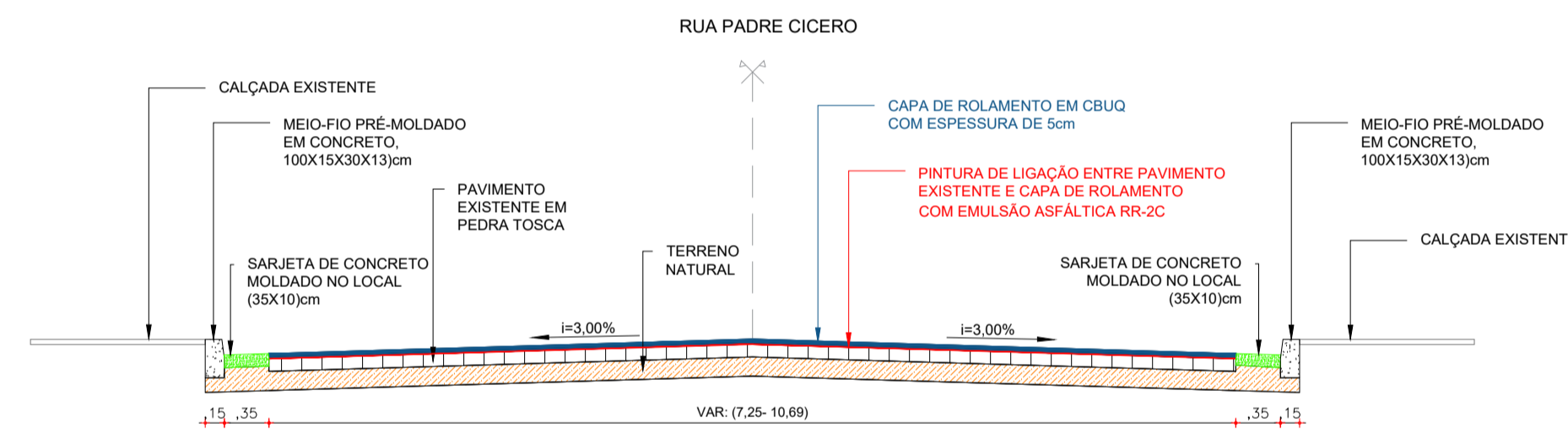
ARTHUR MOREIRA TORQUATO -
ENG° CIVIL - CREA: 53.900 D / CE.

	PREFEITURA MUNICIPAL DE RERIUTABA		DESENHO:	PRANCHA N°
			01/01	1/8
	PAVIMENTAÇÃO NA ZONA URBANA DO MUNICÍPIO DE RERIUTABA-CE PROJETO GEOMÉTRICO RUA JOÃO FURTADO FILHO (TRECHO 02)			
LOCAL:	LOCALIDADE SEDE DE RERIUTABA-CE NO BAIRRO VILA NOVA			
PROJETISTA:	ARTHUR MOREIRA TORQUATO - ENG° CIVIL - CREA: 53.900 D / CE.		ESCALA:	INDICADA
PROPRIETÁRIO:	PREFEITURA MUNICIPAL DE RERIUTABA - 07.598.6670001-87		DATA:	
DESENHISTA:	LETICIA OLIVEIRA		ARQUIVO:	NOVEMBRO/2023
ARQUIVO:	PAV_ASF_SEDE BAIRRO VILA NOVA_GEO_R10.DWG			

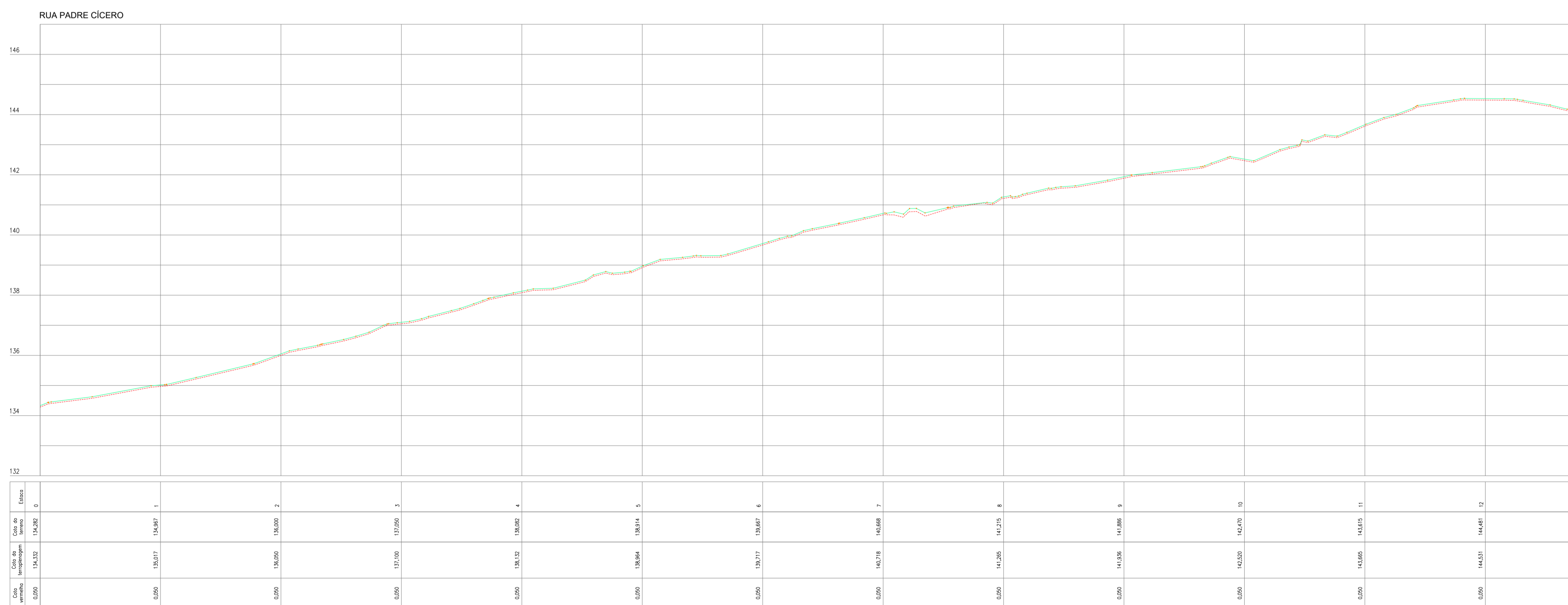
03 PERFIL LONGITUDINAL
ESCALA 1:1000, H=1100



01 PLANTA BAIXA
ESCALA 1/500

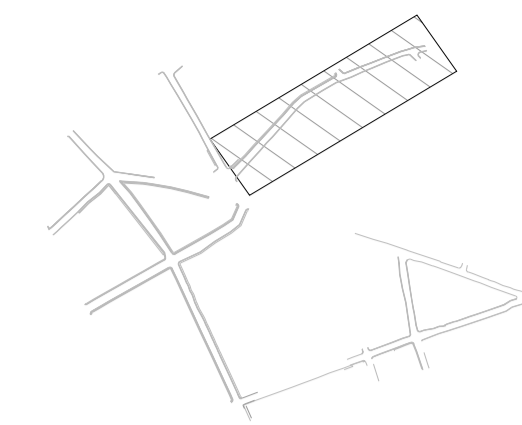


02 SEÇÃO TIPO
ESCALA 1/50



03 PERFIL LONGITUDINAL
ESCALA H=1/500, V=1/100

MAPA DE SITUAÇÃO



LEGENDA DE DESENHOS

ESTACA

APROVAÇÃO:

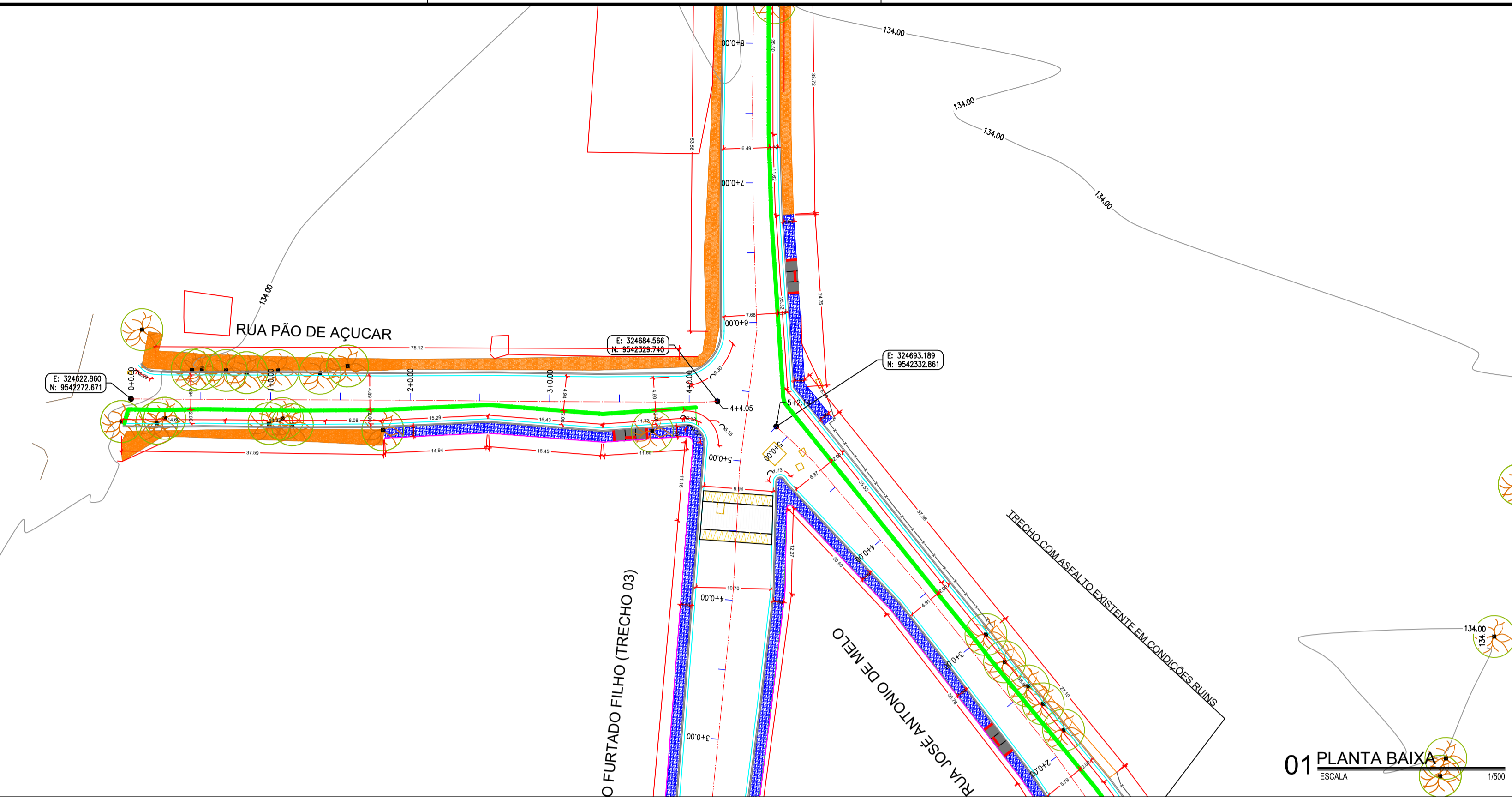
PROPRIETÁRIO: _____ FISCALIZAÇÃO: _____

ARTHUR MOREIRA TORQUATO - ENG. CIVIL - CREA: 53.900 D / CE.

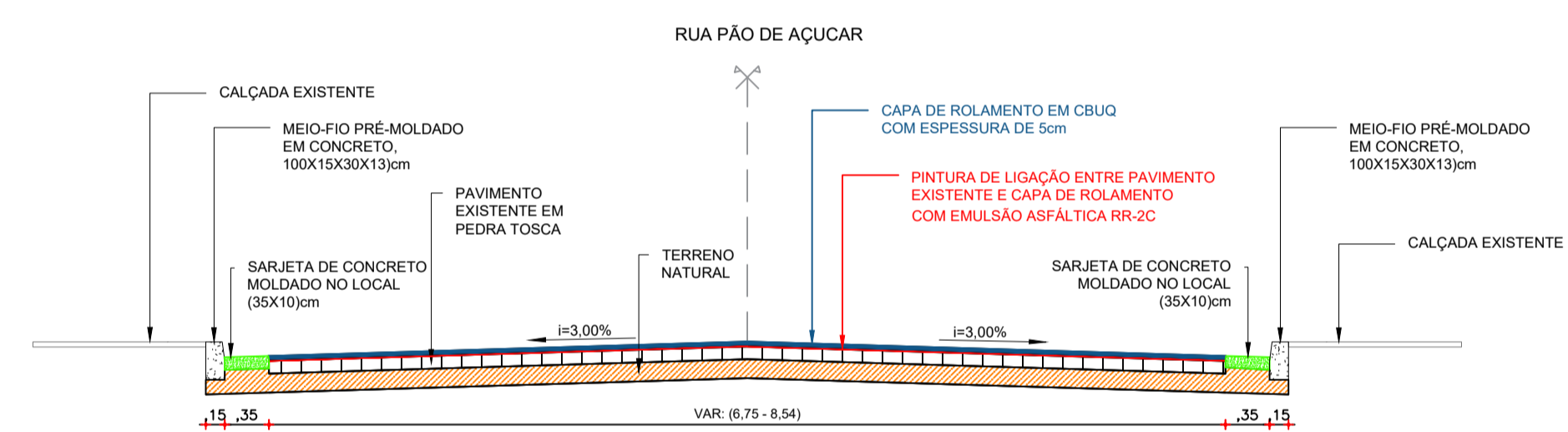
	PREFEITURA MUNICIPAL DE RERIUTABA		DESENHO: 01/01	PRANCHA N°: 2/8
	PAVIMENTAÇÃO NA ZONA URBANA DO MUNICÍPIO DE RERIUTABA-CE			
	PROJETO GEOMÉTRICO RUA PADRE CÍCERO			
LOCAL:	LOCALIDADE SEDE DE RERIUTABA-CE NO BAIRRO VILA NOVA			
PROJETISTA:	ARTHUR MOREIRA TORQUATO - ENG. CIVIL - CREA: 53.900 D / CE.		ESCALA: INDICADA	
PROPRIETÁRIO:	PREFEITURA MUNICIPAL DE RERIUTABA - 07.598.667/0001-87		DATA: _____	
DESENHISTA:	LETICIA OLIVEIRA		ARQUIVO: PAV_ASF_SEDE BAIRRO VILA NOVA_GEO_R10.DWG	
ARQUIVO:	PAV_ASF_SEDE BAIRRO VILA NOVA_GEO_R10.DWG		NOVEMBRO/2023	



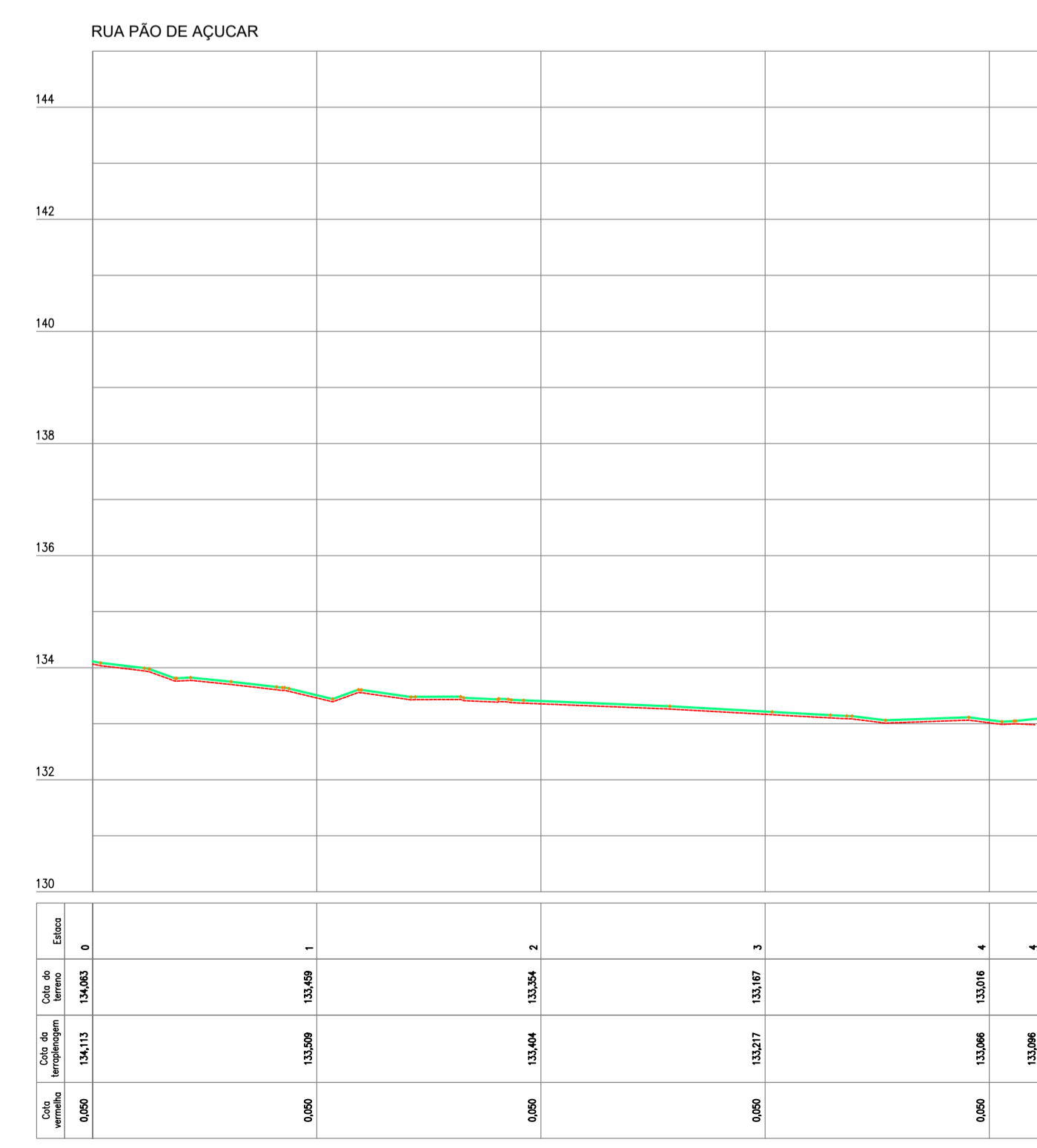
0 500 1000



01 PLANTA BAIXA
ESCALA 1/500

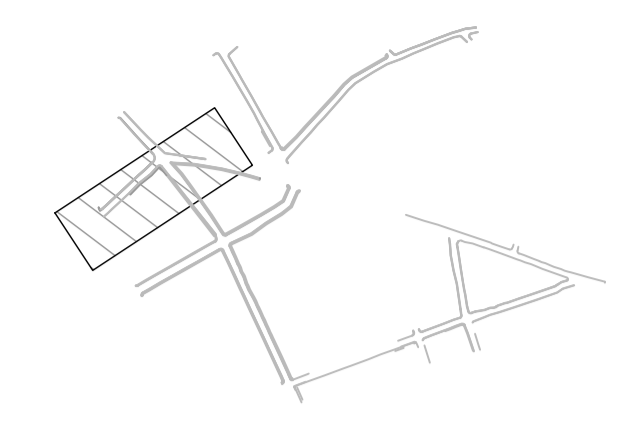


02 SEÇÃO TIPO
ESCALA 1/50



03 PERFIL LONGITUDINAL
ESCALA H=1000, V=1100

MAPA DE SITUAÇÃO



LEGENDA DE DESENHOS

ESTACA

APROVAÇÃO:

PROPRIETÁRIO: _____

FISCALIZAÇÃO: _____

ARTHUR MOREIRA TORQUATO - ENG. CIVIL - CREA: 53.900 D / CE

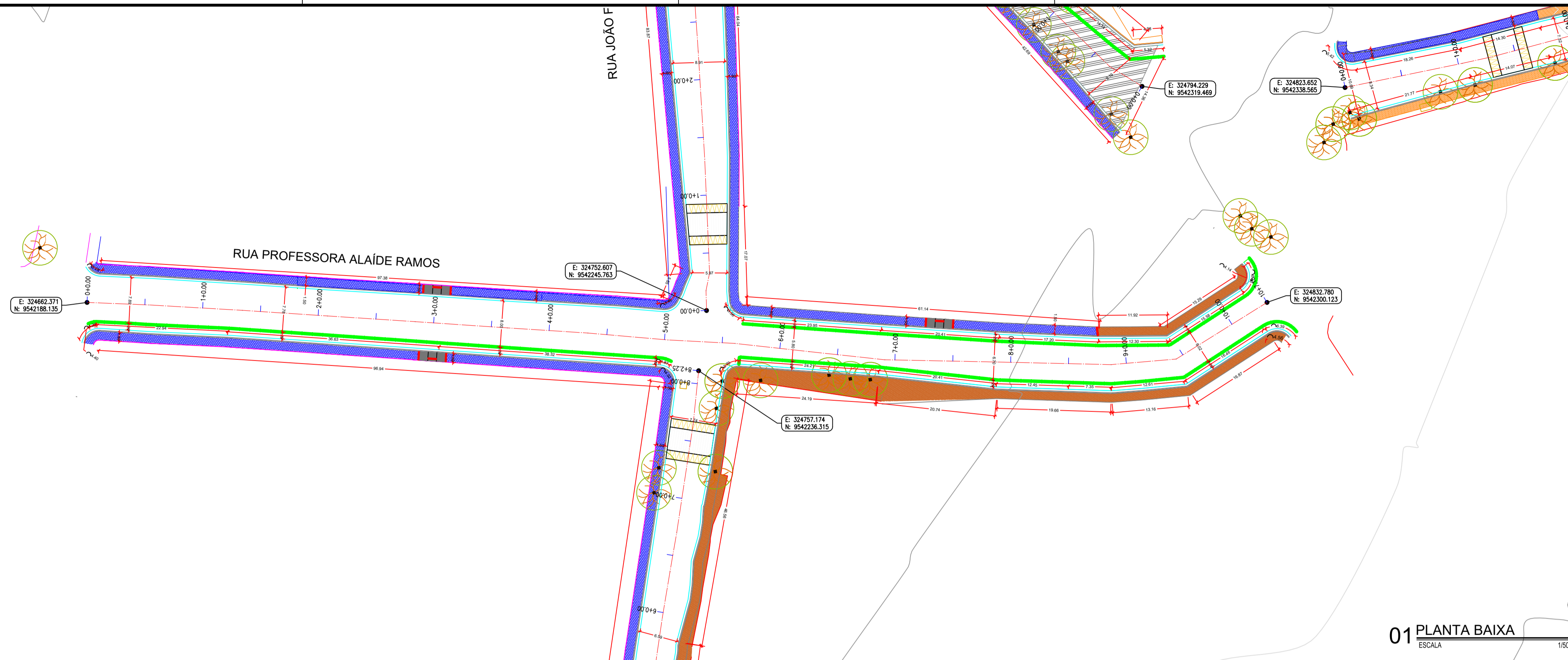

JOTA BARROS PROJETOS

PREFEITURA MUNICIPAL DE RERIUTABA

PAVIMENTAÇÃO NA ZONA URBANA DO MUNICÍPIO DE RERIUTABA-CE

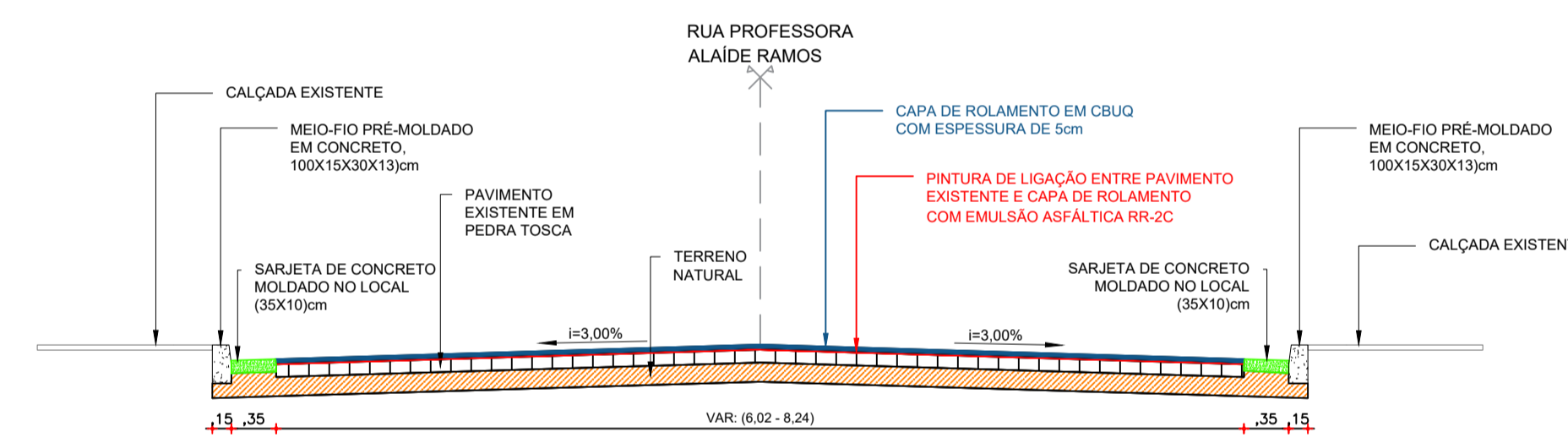
PROJETO GEOMÉTRICO RUA PÃO DE AÇÚCAR

LOCAL: LOCALIDADE SEDE DE RERIUTABA-CE NO BAIRRO VILA NOVA	DESENHO: 01/01	PRANCHA Nº: 3/8
PROJETISTA: ARTHUR MOREIRA TORQUATO - ENG. CIVIL - CREA: 53.900 D / CE	INDICADA	ESCALA
PROPRIETÁRIO: PREFEITURA MUNICIPAL DE RERIUTABA - 07.598.667/0001-87	INDICADA	DATA:
DESENHISTA: LETICIA OLIVEIRA	INDICADA	DATA: NOVEMBRO/2023
ARQUIVO: PAV_ASF_SEDE BAIRRO VILA NOVA_GEO_R10.DWG	INDICADA	NOVEMBRO/2023

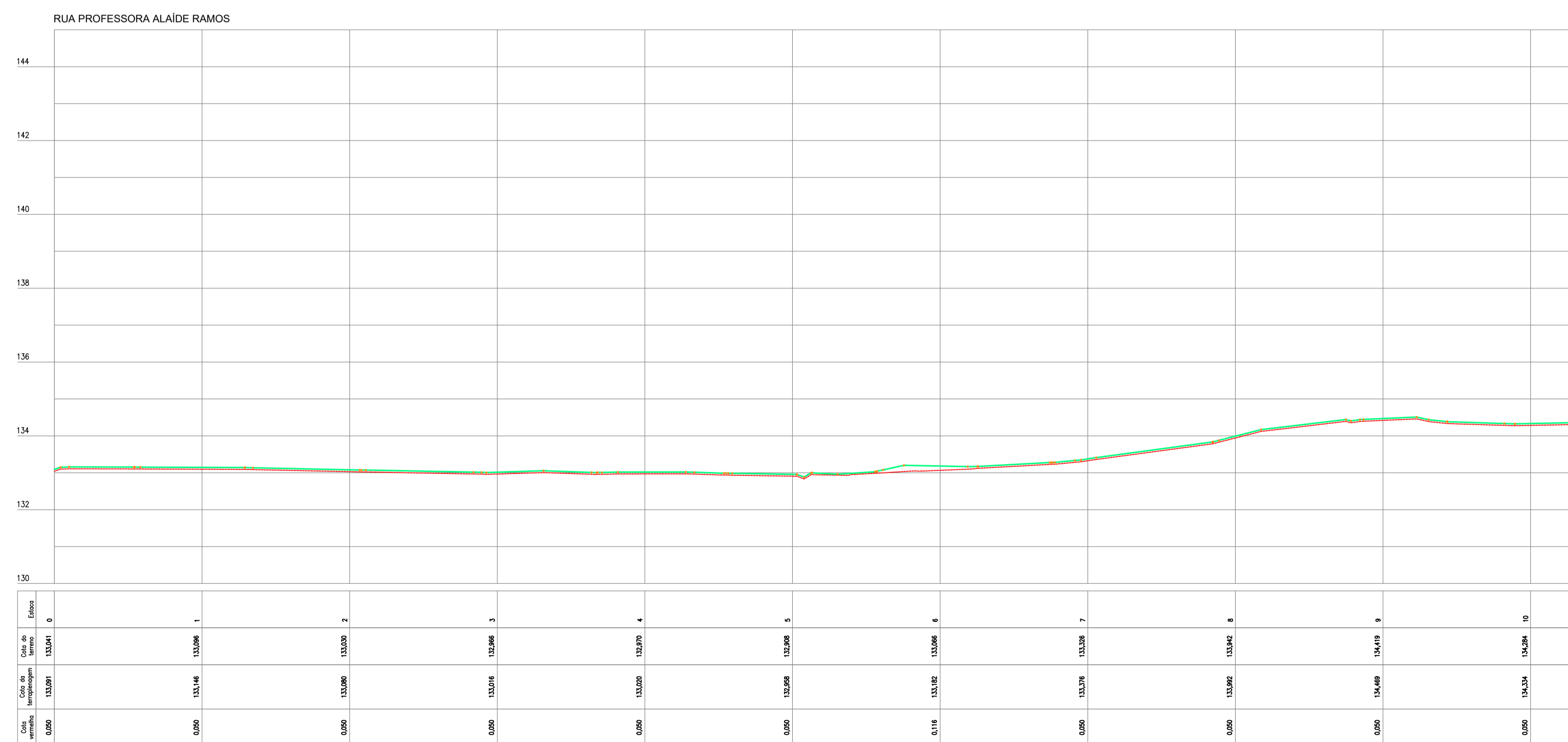


0 500 1000

01 PLANTA BAIXA
ESCALA 1/600

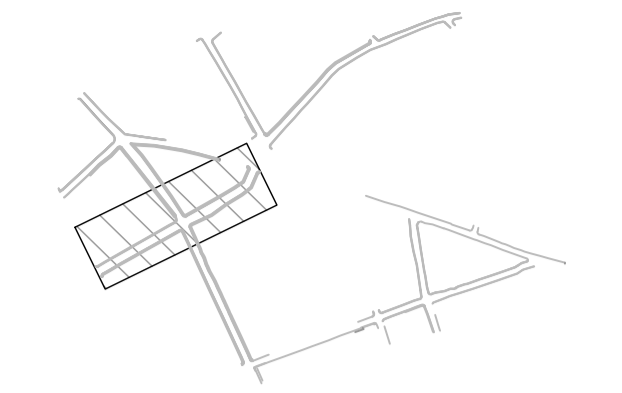


02 SEÇÃO TIPO
ESCALA 1/50



03 PERFIL LONGITUDINAL
ESCALA H=1000; V=1100

MAPA DE SITUAÇÃO



LEGENDA DE DESENHOS

ESTACA

APROVAÇÃO:

PROPRIETÁRIO: _____ FISCALIZAÇÃO: _____

ARTHUR MOREIRA TORQUATO - ENG. CIVIL - CREA: 53.900 D / CE.

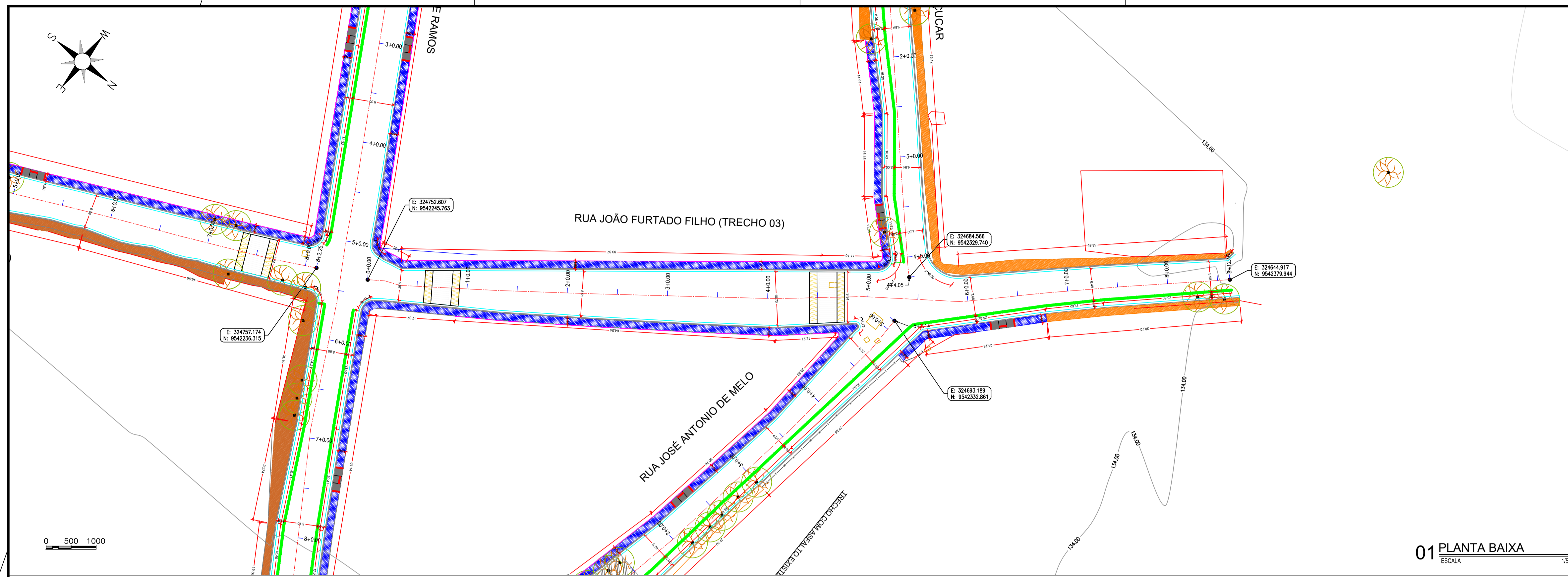
JOTA BARROS PROJETOS

PREFEITURA MUNICIPAL DE RERIUTABA

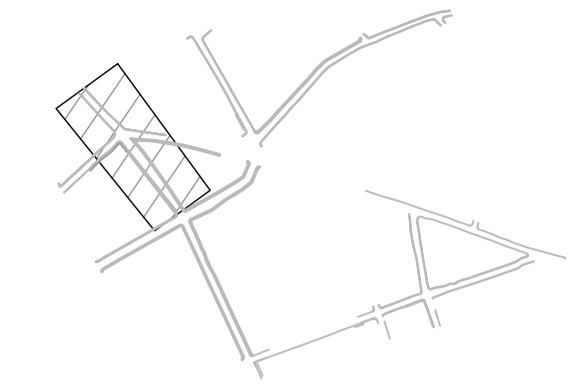
PAVIMENTAÇÃO NA ZONA URBANA DO MUNICÍPIO DE RERIUTABA-CE

PROJETO GEOMÉTRICO RUA PROFESSORA ALAÍDE RAMOS

LOCAL: LOCALIDADE SEDE DE RERIUTABA-CE NO BAIRRO VILA NOVA	DESENHO: 01/01	PRANCHA N°: 4/8
PROJETISTA: ARTHUR MOREIRA TORQUATO - ENG. CIVIL - CREA: 53.900 D / CE	ESCALA: INDICADA	
PROPRIETÁRIO: PREFEITURA MUNICIPAL DE RERIUTABA - 07.598.667/0001-87	INDICADA	
DESENHISTA: LETICIA OLIVEIRA	DATA: NOVEMBRO/2023	
ARQUIVO: PAV_ASF_SEDE BAIRRO VILA NOVA_GEO_R10.DWG		



MAPA DE SITUAÇÃO



01 PLANTA BAIXA

02 SEÇÃO TIPO

03 PERFIL LONGITUDINAL

LEGENDA DE DESENHOS

ESTACA

APROVAÇÃO:

PROPRIETÁRIO: _____

FISCALIZAÇÃO: _____

ARTHUR MOREIRA TORQUATO - ENG. CIVIL - CREA: 53.900 D / CE.

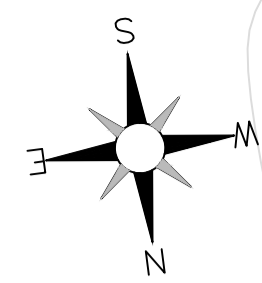
JOTA BARROS PROJETOS

PREFEITURA MUNICIPAL DE RERIUTABA

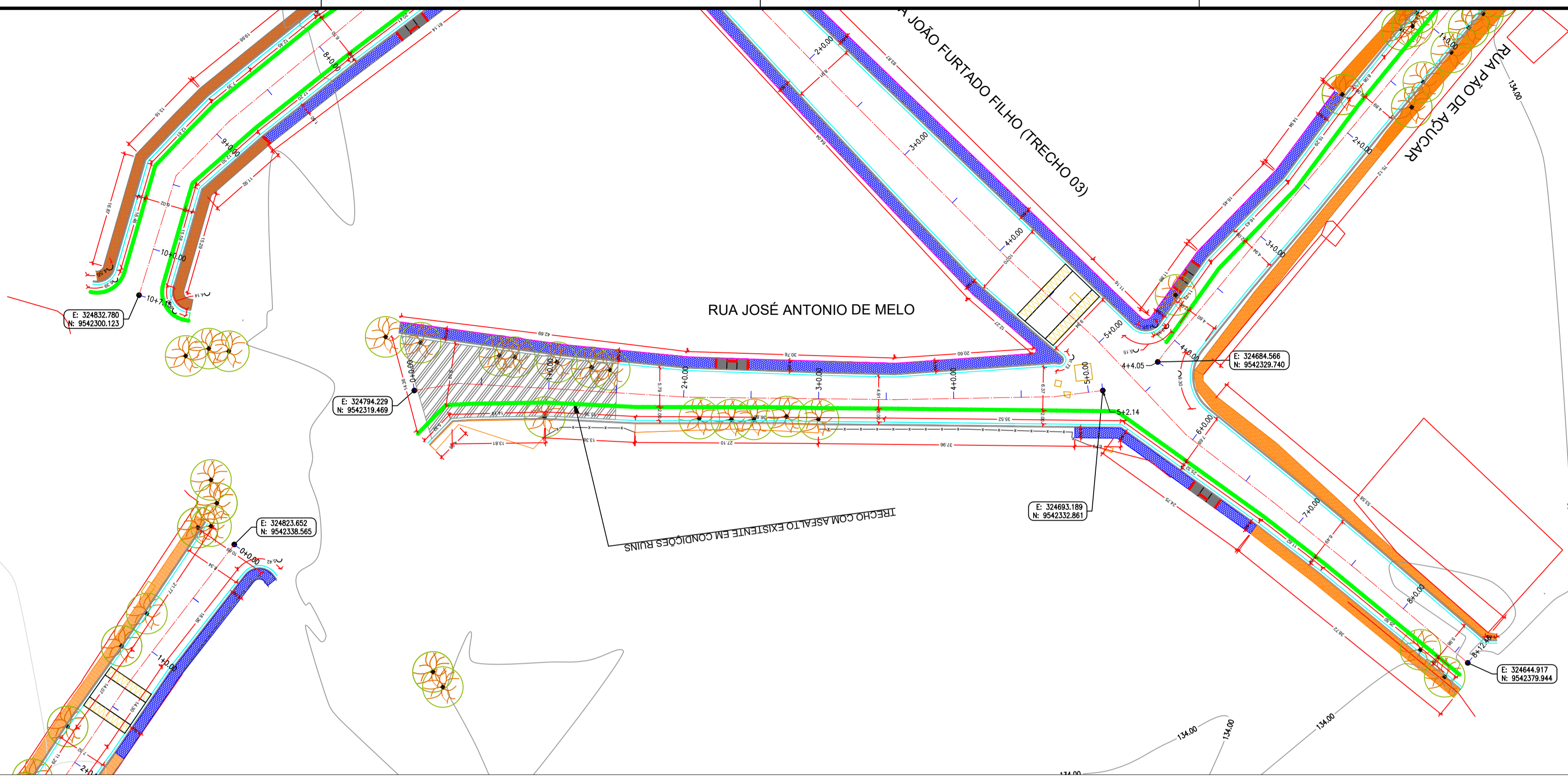
PAVIMENTAÇÃO NA ZONA URBANA DO MUNICÍPIO DE RERIUTABA-CE

PROJETO GEOMÉTRICO
RUA JOÃO FURTADO FILHO TRECHO 3

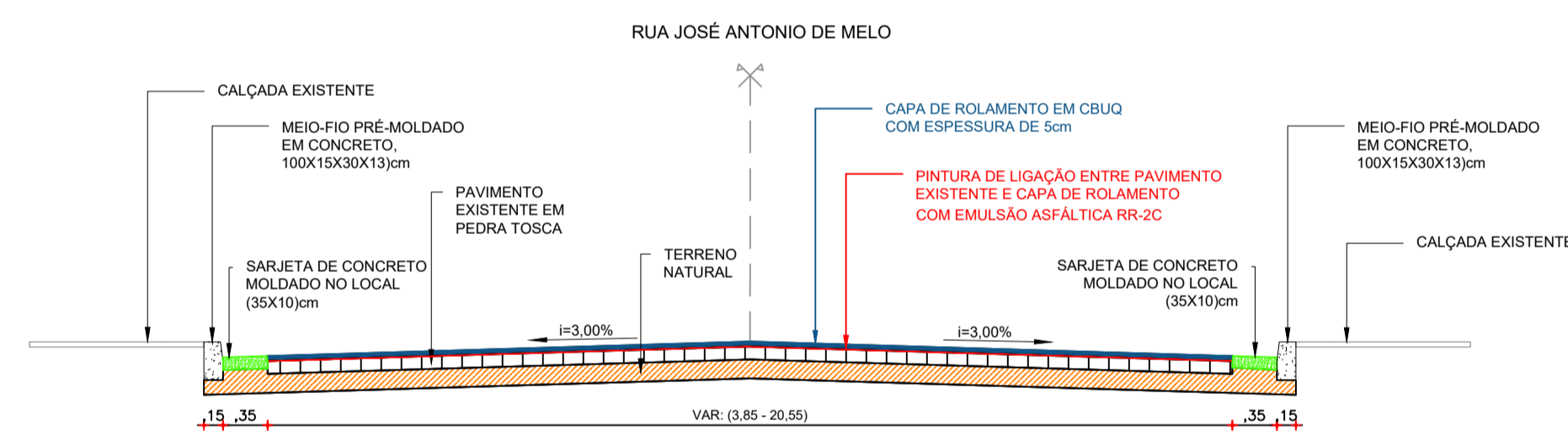
LOCAL: LOCALIDADE SEDE DE RERIUTABA-CE NO BAIRRO VILA NOVA	DESENHO: 01/01	PRANCHA Nº: 5/8
PROJETISTA: ARTHUR MOREIRA TORQUATO - ENG. CIVIL - CREA: 53.900 D / CE.	ESCALA: INDICADA	
PROPRIETÁRIO: PREFEITURA MUNICIPAL DE RERIUTABA - 07.598.667/0001-87	INDICADA	
DESENHISTA: LETICIA OLIVEIRA	DATA: NOVEMBRO/2023	
ARQUIVO: PAV_ASF_SEDE BAIRRO VILA NOVA_GEO_R10.DWG		



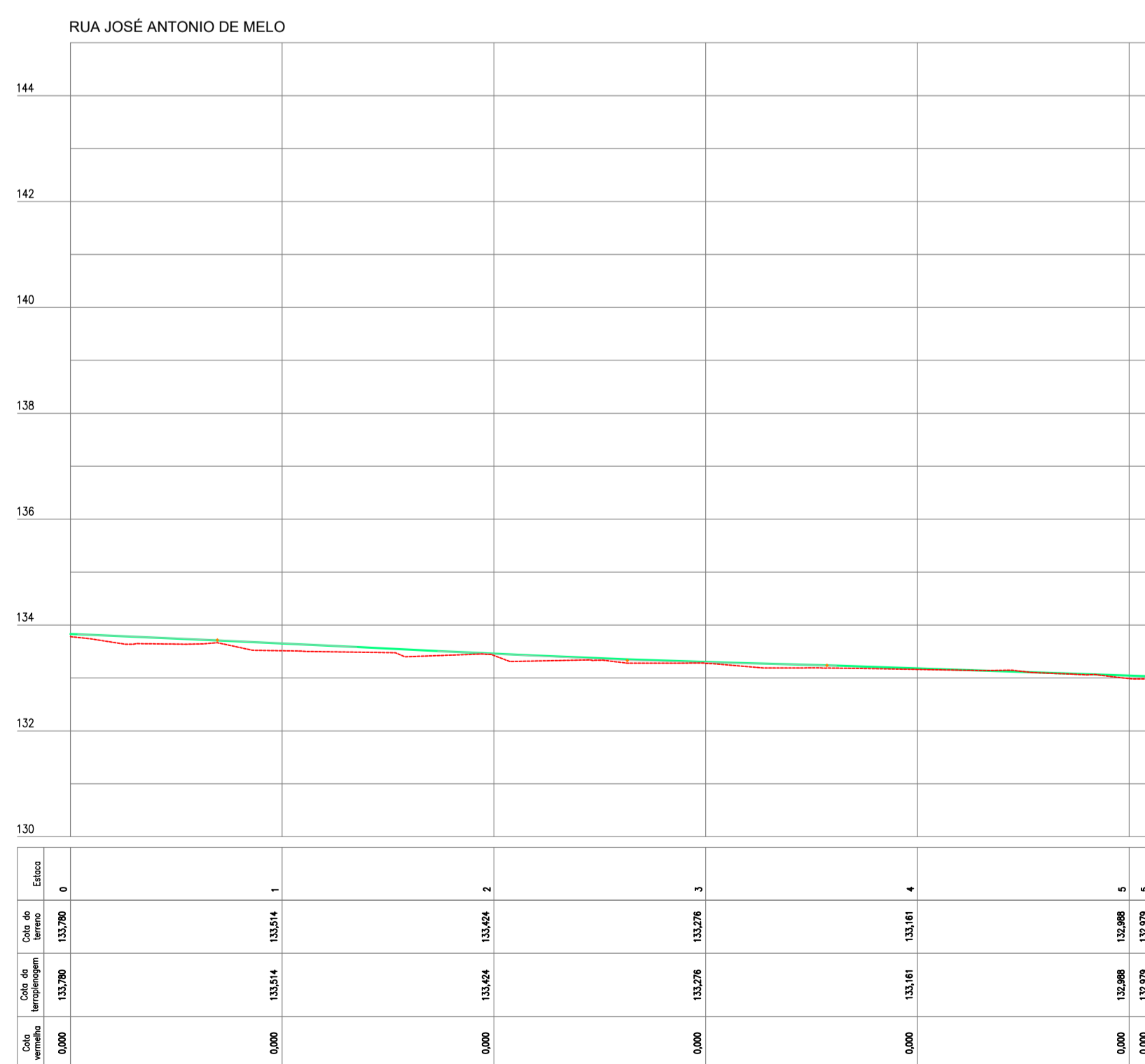
0 500 1000



01 PLANTA BAIXA
ESCALA 1/500

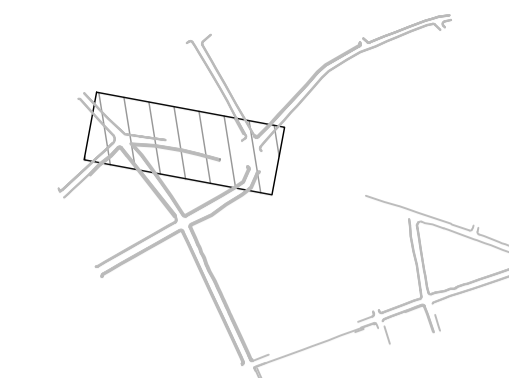


02 SEÇÃO TIPO
ESCALA 1/50

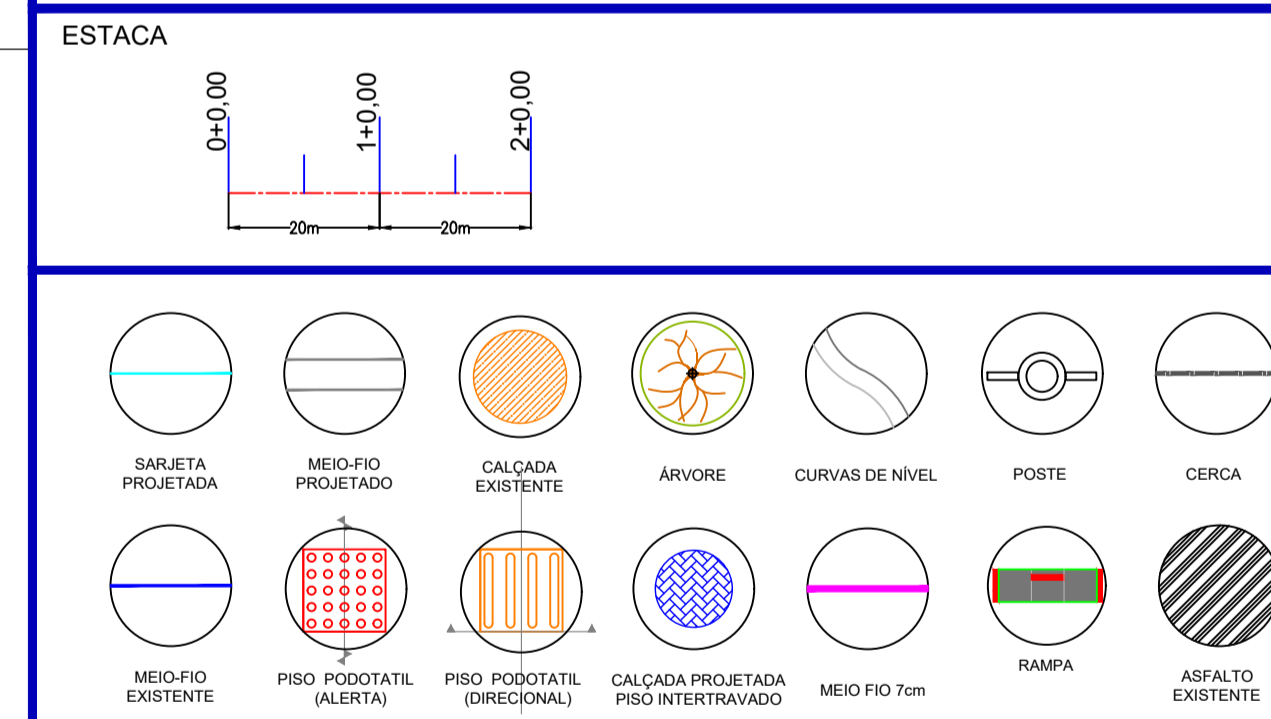


03 PERFIL LONGITUDINAL
ESCALA H=1000, V=1100

MAPA DE SITUAÇÃO



LEGENDA DE DESENHOS



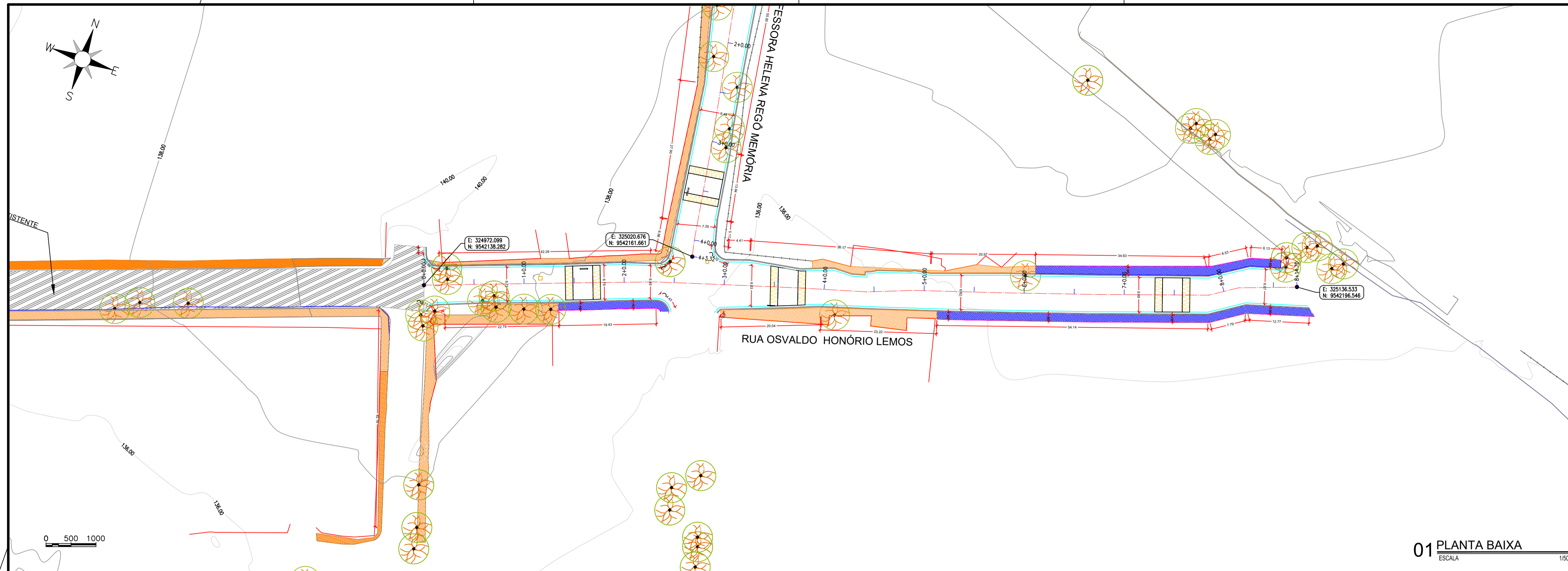
APROVAÇÃO:

PROPRIETÁRIO: _____ FISCALIZAÇÃO: _____

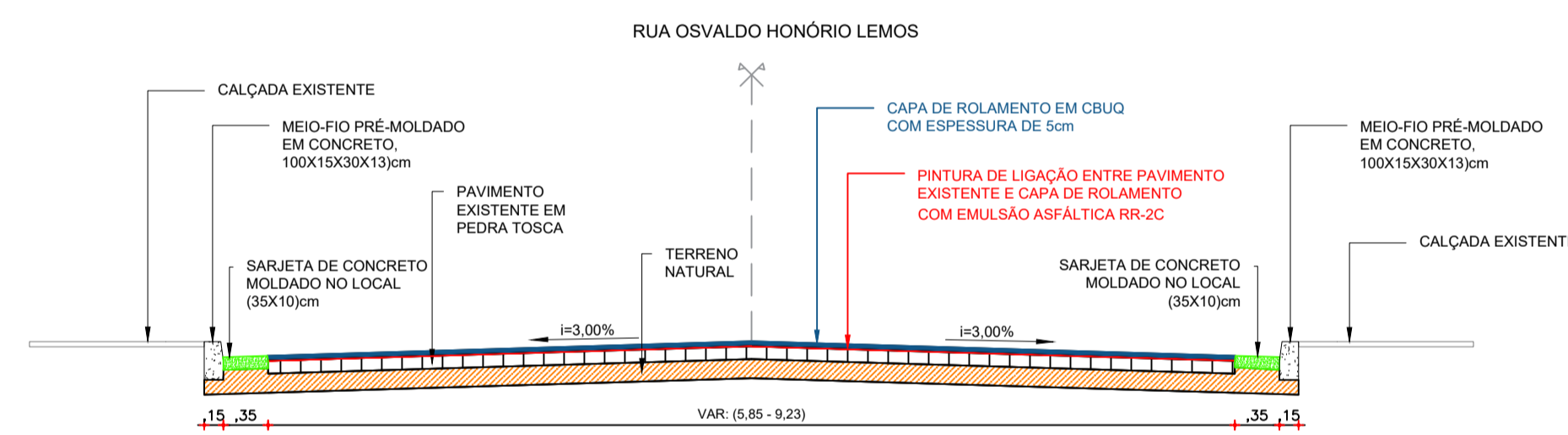
ARTHUR MOREIRA TORQUATO - ENG. CIVIL - CREA: 53.900 D / CE.

<p>JOTA BARROS PROJETOS</p> <p>Rua Manoel de Araújo, 200 - 1105 - 61010-000 - Fortaleza - CE</p> <p>Telefone: (85) 3241-1111</p> <p>E-mail: contato@jotaprojetos.com.br</p> <p>www.jotaprojetos.com.br</p>	PREFEITURA MUNICIPAL DE RERIUTABA		DESENHO: 01/01	PRANCHA N°: 6/8
	PAVIMENTAÇÃO NA ZONA URBANA DO MUNICÍPIO DE RERIUTABA-CE			
	PROJETO GEOMÉTRICO RUA JOSÉ ANTONIO DE MELO			
LOCAL: LOCALIDADE SEDE DE RERIUTABA-CE NO BAIRRO VILA NOVA	PROJETA: ARTHUR MOREIRA TORQUATO - ENG. CIVIL - CREA: 53.900 D / CE.	ESCALA: INDICADA		
PROPRIETÁRIO: PREFEITURA MUNICIPAL DE RERIUTABA - 07.598.667/0001-87	DESENHISTA: LETICIA OLIVEIRA	DATA: NOVEMBRO/2023		
ARQUIVO: PAV_ASF_SEDE BAIRRO VILA NOVA_GEO_R10.DWG	ARQUIVO: PAV_ASF_SEDE BAIRRO VILA NOVA_GEO_R10.DWG			

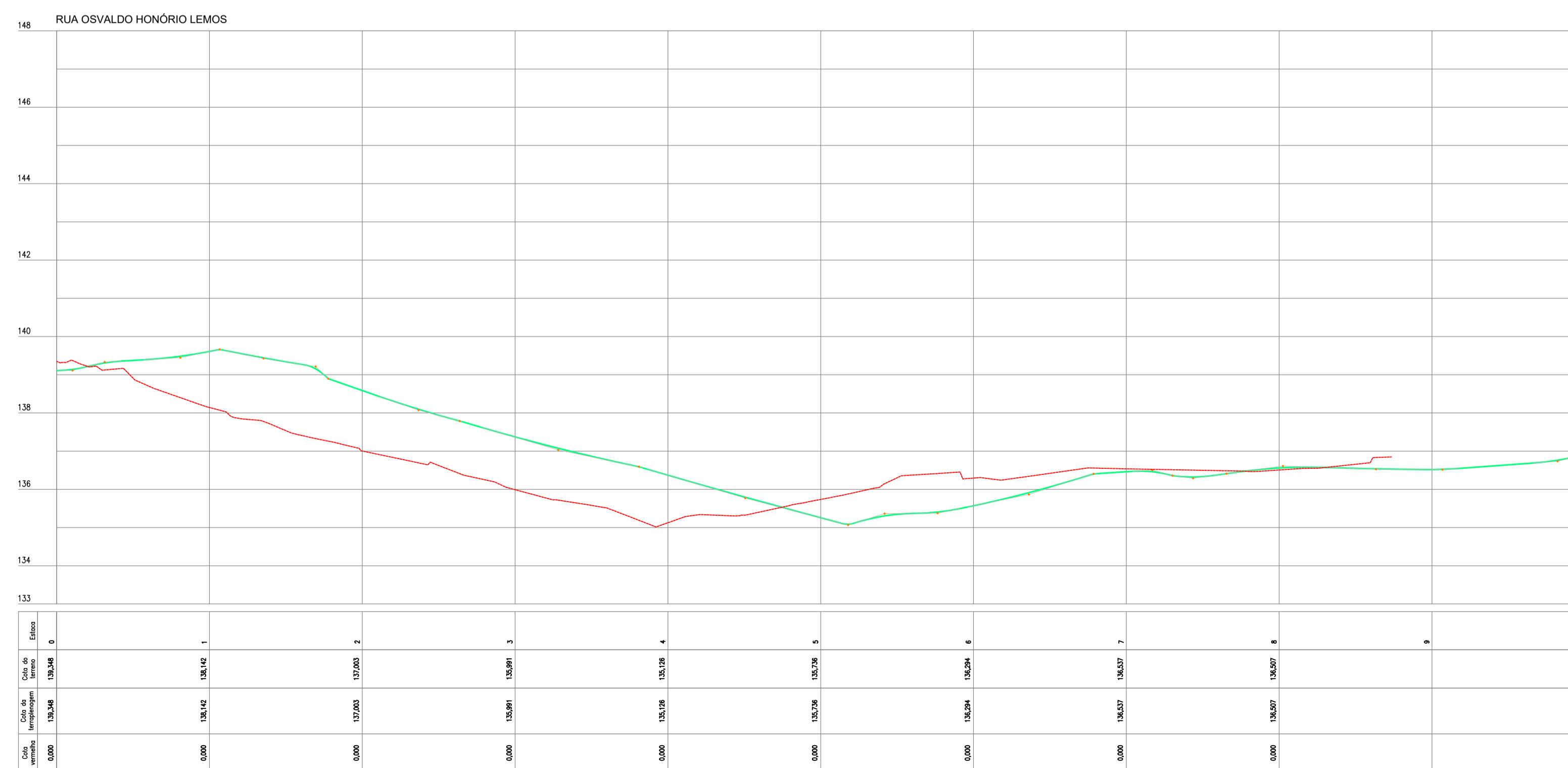




01 PLANTA BAIXA
ESCALA 1/500

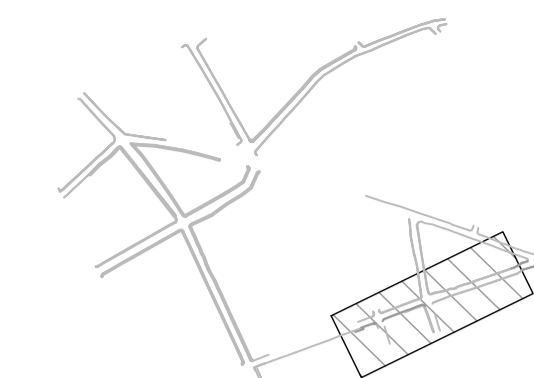


02 SEÇÃO TIPO
ESCALA 1/50



03 PERFIL LONGITUDINAL
ESCALA H=1/500, V=1/100

MAPA DE SITUAÇÃO



LEGENDA DE DESENHOS

ESTACA

APROVAÇÃO:

PROPRIETÁRIO: _____

FISCALIZAÇÃO: _____

ARTHUR MOREIRA TORQUATO - ENG. CIVIL - CREA: 53.900 D / CE

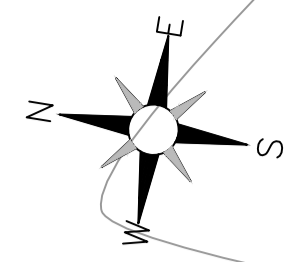
JOTA BARROS PROJETOS

PREFEITURA MUNICIPAL DE RERIUTABA

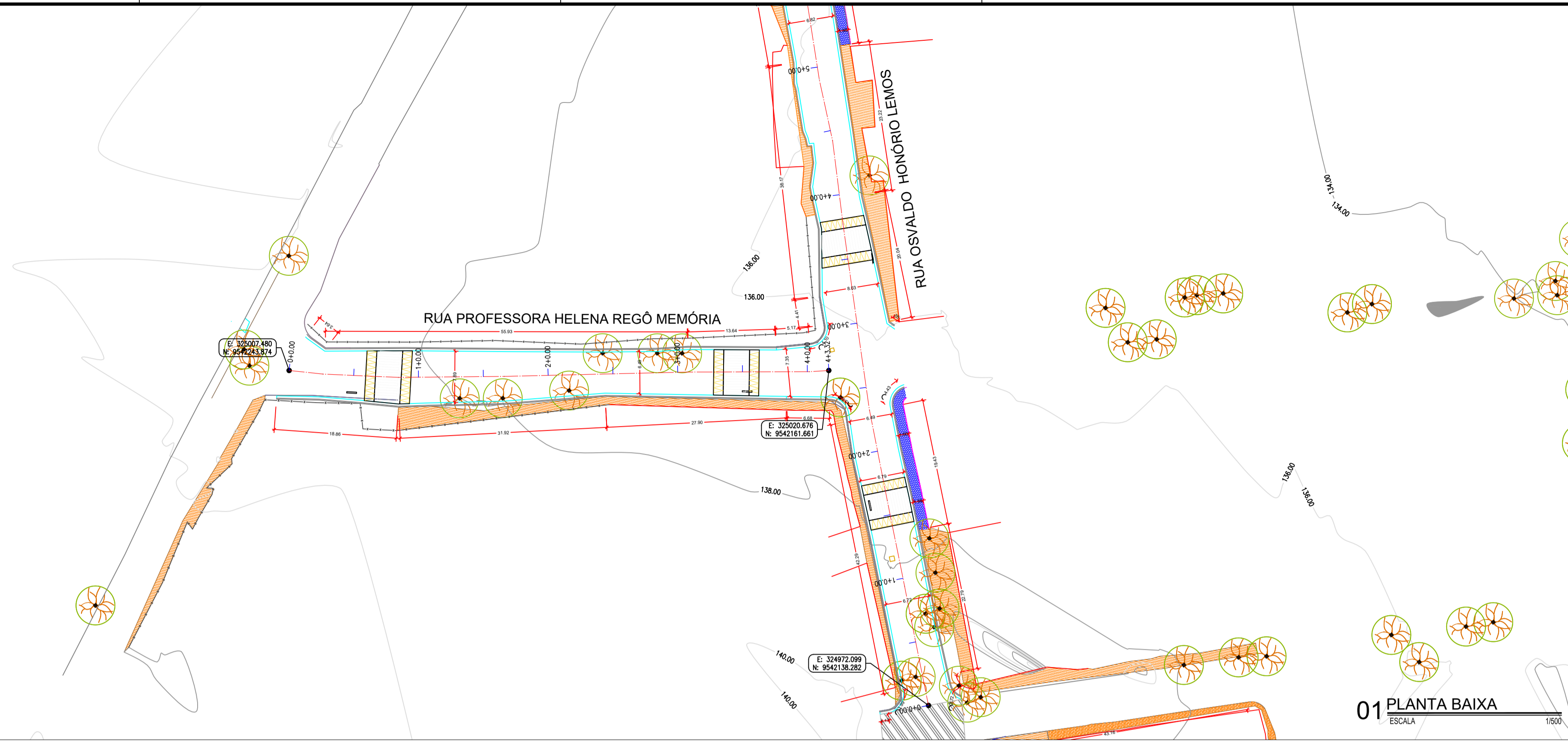
PAVIMENTAÇÃO NA ZONA URBANA DO MUNICÍPIO DE RERIUTABA-CE

PROJETO GEOMÉTRICO
RUA OSVALDO HONÓRIO LEMOS

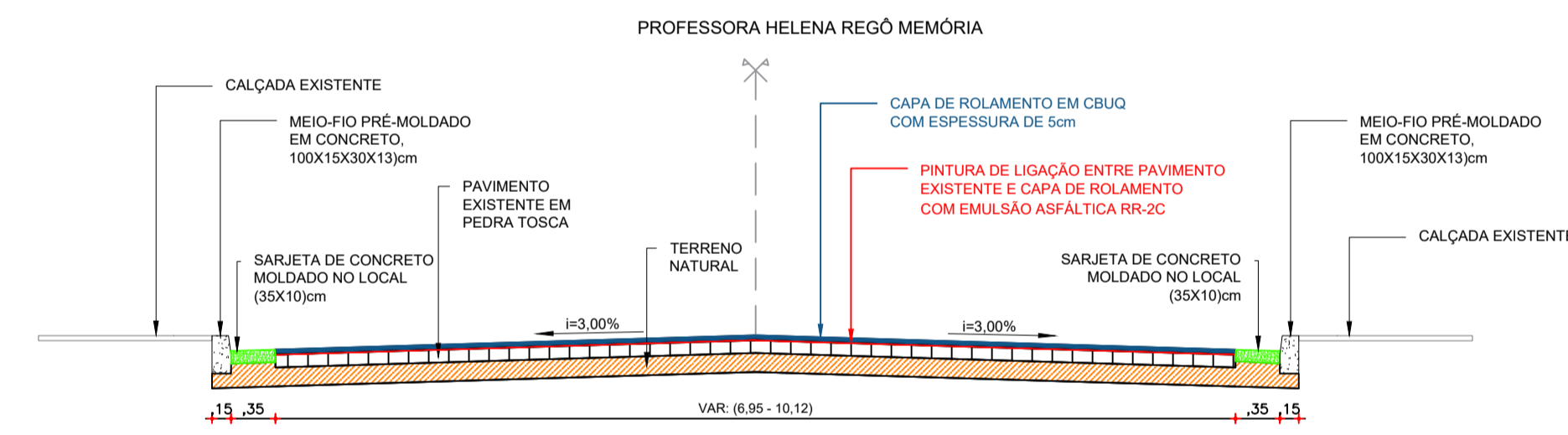
LOCAL: LOCALIDADE SEDE DE RERIUTABA-CE NO BAIRRO VILA NOVA	DESENHO: 01/01	PRANCHA N°: 7/8
PROJETISTA: ARTHUR MOREIRA TORQUATO - ENG. CIVIL - CREA: 53.900 D / CE	ESCALA: INDICADA	DATA: _____
PROPRIETÁRIO: PREFEITURA MUNICIPAL DE RERIUTABA - 07.598.667/0001-87	DESENHISTA: LETICIA OLIVEIRA	ARQUIVO: PAV_ASF_SEDE BAIRRO VILA NOVA_GEO_R10.DWG
NOVEMBRO/2023		



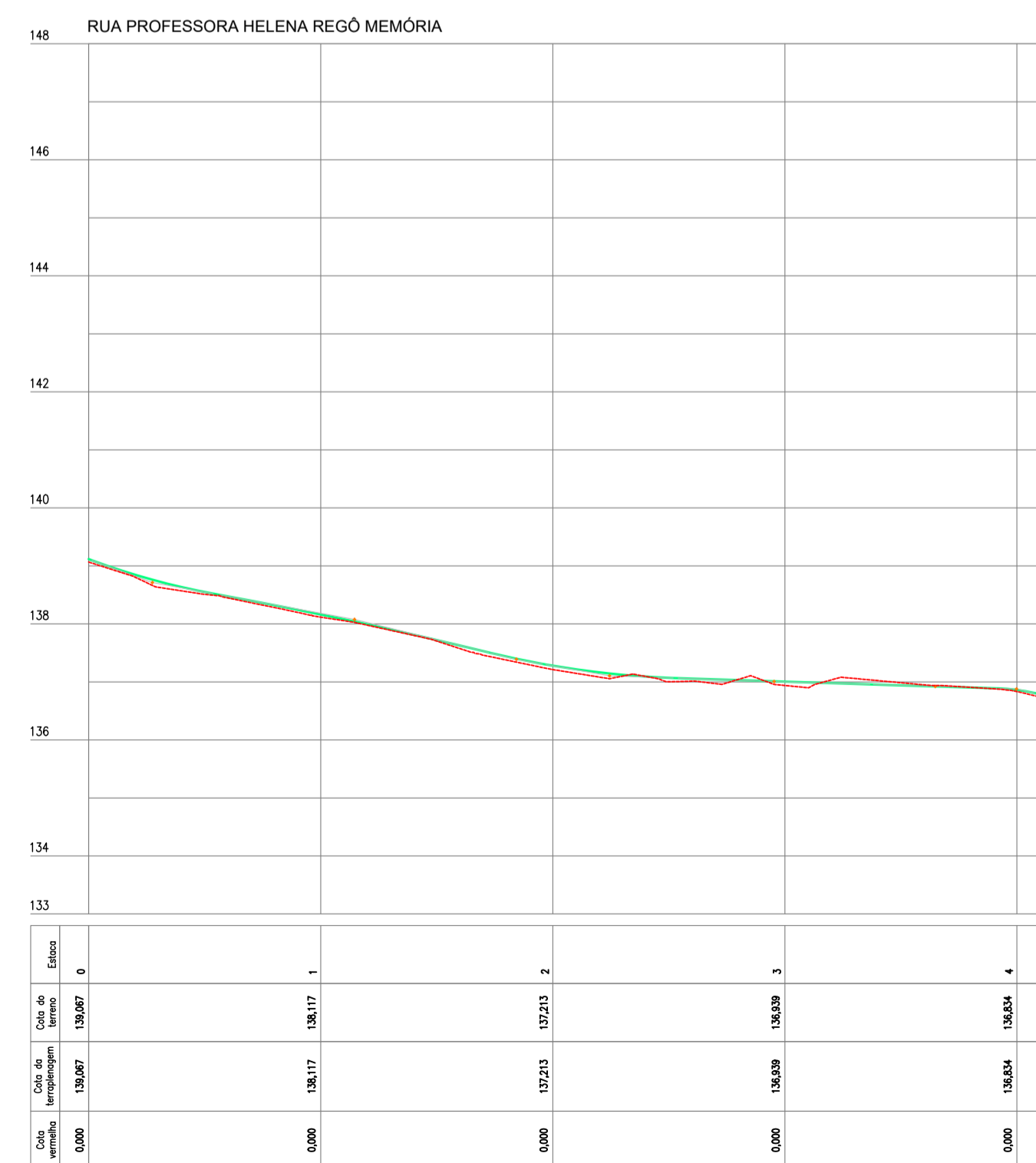
0 500 1000



01 PLANTA BAIXA
ESCALA 1:600

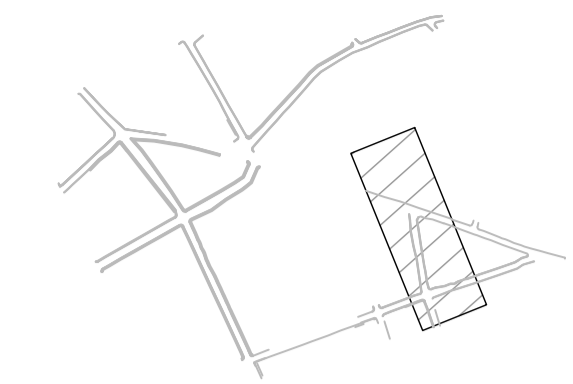


02 SEÇÃO TIPO
ESCALA 1:50



03 PERFIL LONGITUDINAL
ESCALA H=1/500, V=1/100

MAPA DE SITUAÇÃO



LEGENDA DE DESENHOS

ESTACA

APROVAÇÃO:

PROPRIETÁRIO: _____

FISCALIZAÇÃO: _____

ARTHUR MOREIRA TORQUATO - ENG. CIVIL - CREA: 53.900 D / CE.

JOTA BARROS PROJETOS

PREFEITURA MUNICIPAL DE RERIUTABA

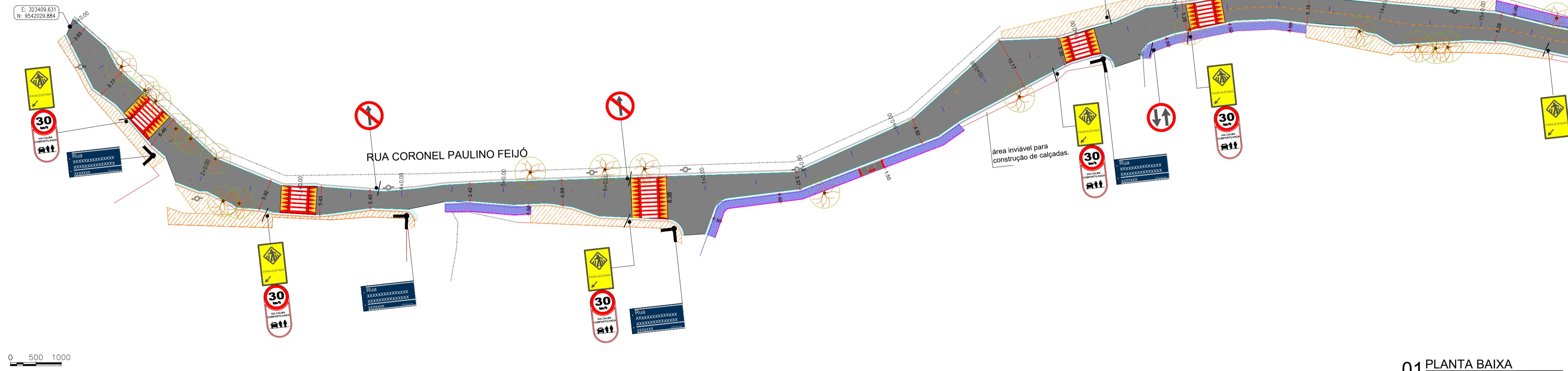
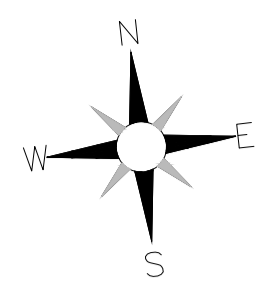
PAVIMENTAÇÃO NA ZONA URBANA DO MUNICÍPIO DE RERIUTABA-CE

PROJETO GEOMÉTRICO
RUA PROFESSORA HELENA REGÔ MEMÓRIA

LOCAL:	LOCALIDADE SEDE DE RERIUTABA-CE NO BAIRRO VILA NOVA
PROJETISTA:	ARTHUR MOREIRA TORQUATO - ENG. CIVIL - CREA: 53.900 D / CE.
PROPRIETÁRIO:	PREFEITURA MUNICIPAL DE RERIUTABA - 07.598.667/0001-87
DESENHISTA:	LETICIA OLIVEIRA
ARQUIVO:	PAV_ASF_SEDE BAIRRO VILA NOVA_GEO_R10.DWG

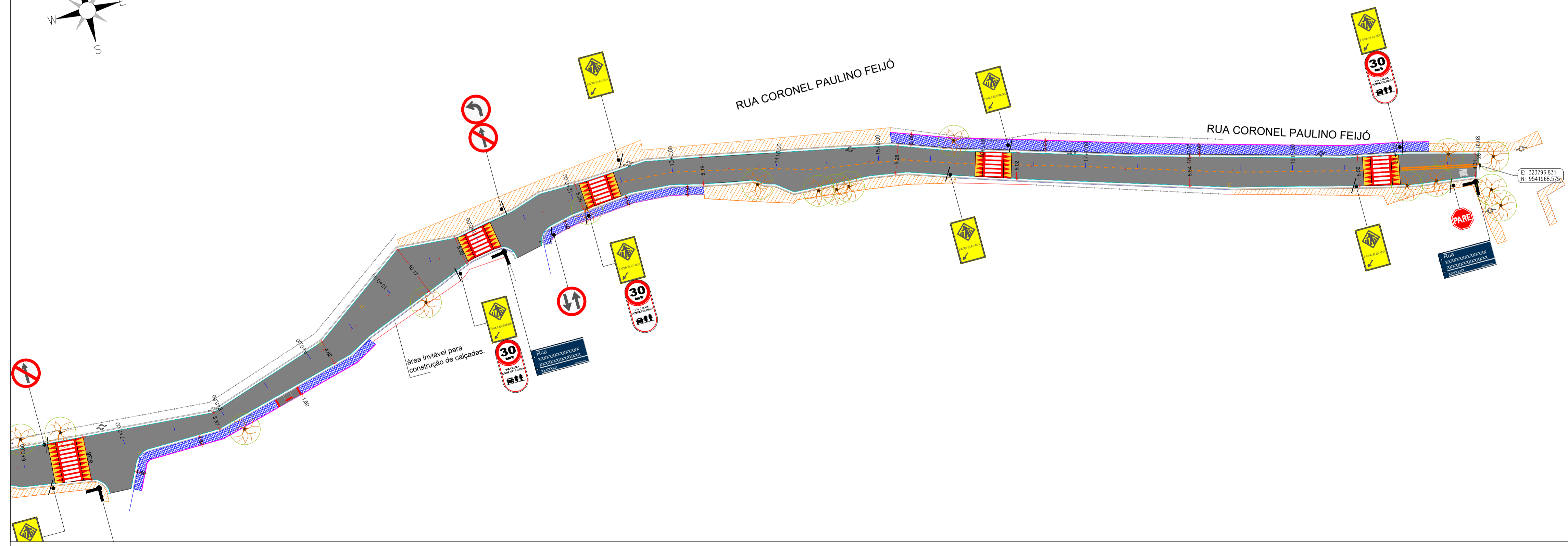
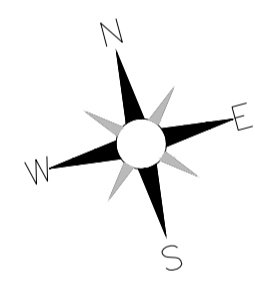
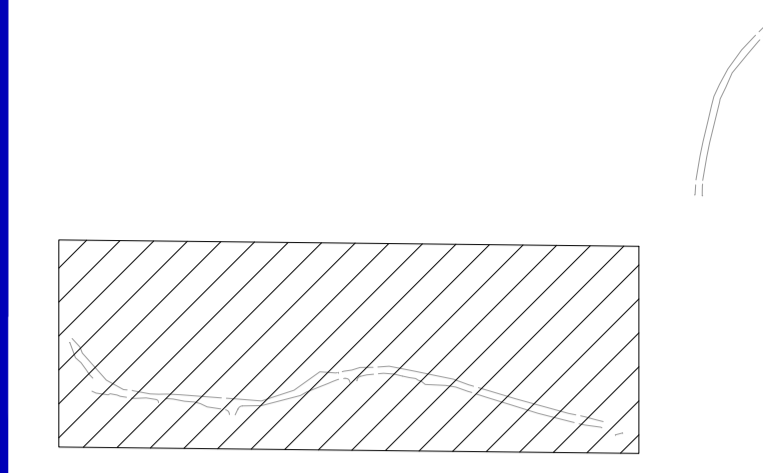
DESENHO: 01/01 PRANCHA N°: 8/8

ESCALA: INDICADA DATA: NOVEMBRO/2023



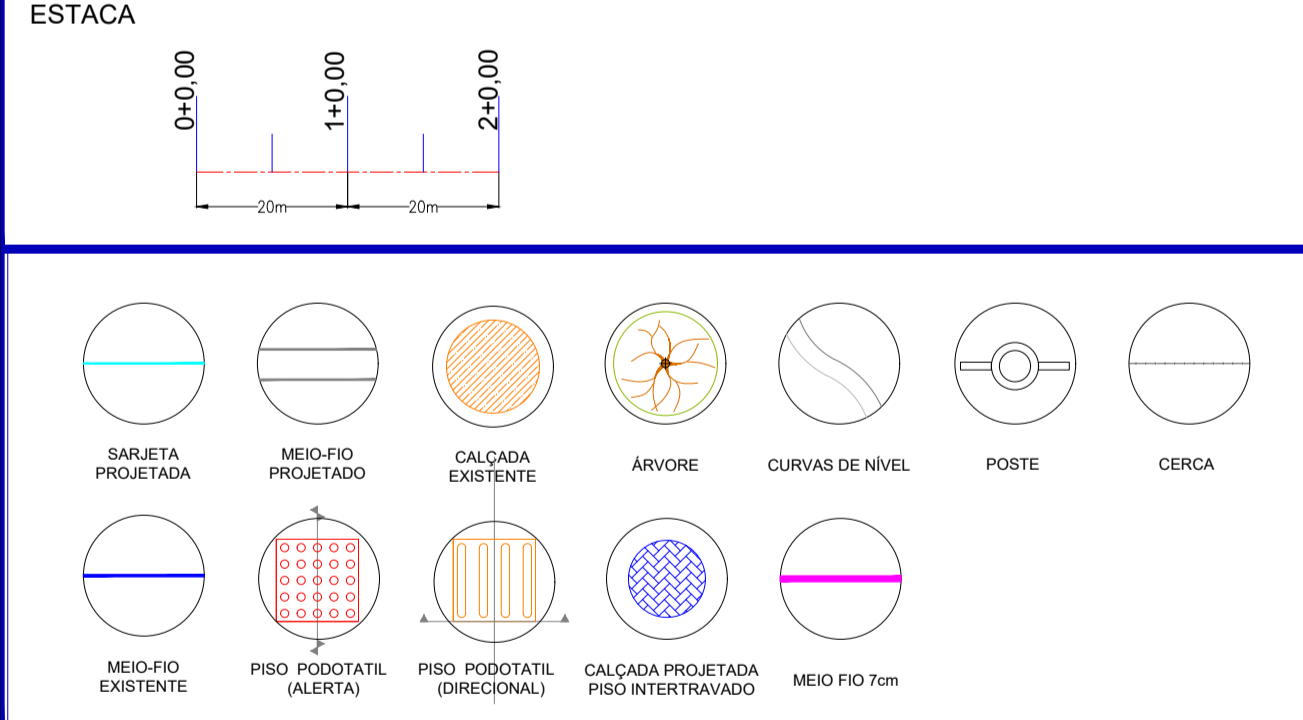
01 PLANTA BAIXA
ESCALA 1/500

MAPA DE SITUAÇÃO



01 PLANTA BAIXA
ESCALA 1/500

LEGENDA DE DESENHOS

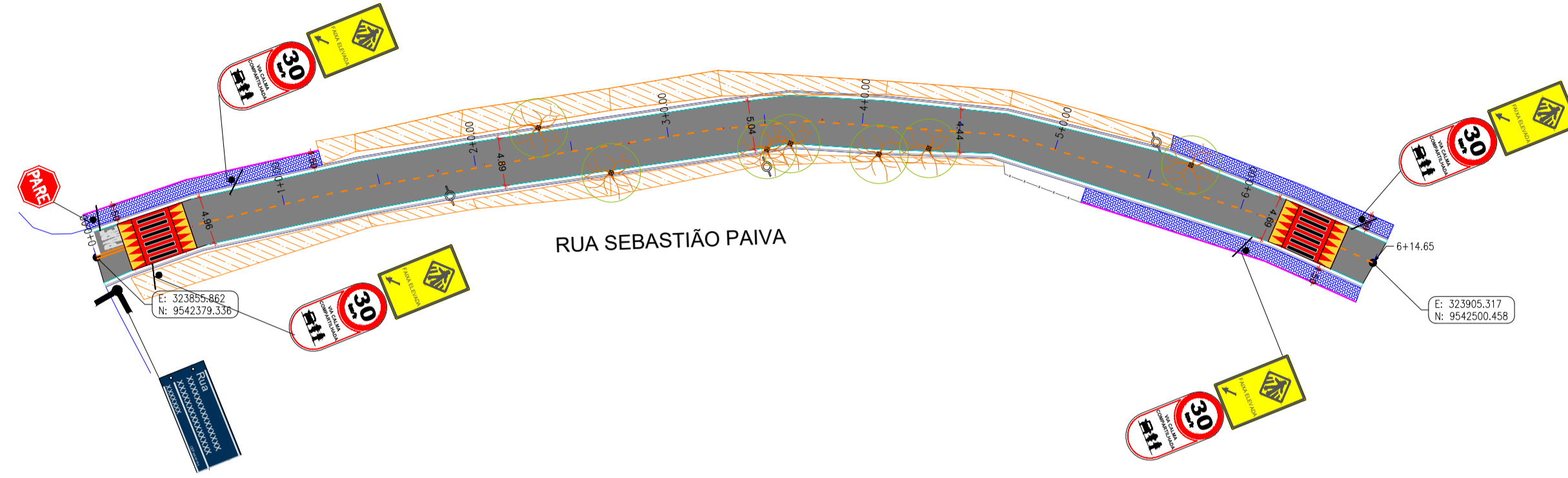
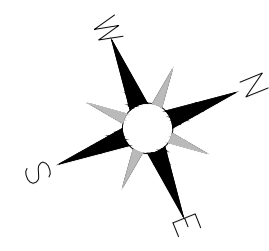


APROVAÇÃO:

PROPRIETÁRIO: _____ FISCALIZAÇÃO: _____

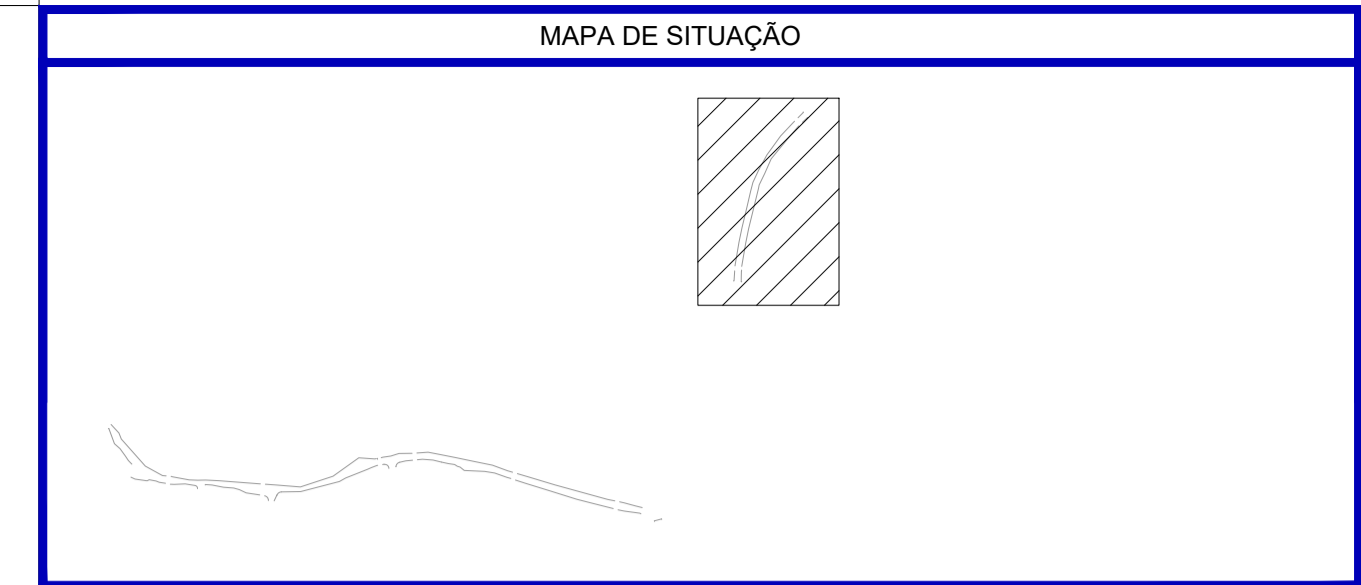
ARTHUR MOREIRA TORQUATO - ENG. CIVIL - CREA: 53.900 D / CE.

<p>JOTA BARROS PROJETOS RUA NEBRAS, 400 - JARDIM SÃO CARLOS, 110 - RUI BARBOSA LAV. CORONEL PAULINO FEIJÓ, 110 - RUI BARBOSA www.jotaprojetos.com.br</p>	PREFEITURA MUNICIPAL DE RERIUTABA		DESENHO: 01/01	PRANCHA Nº: 1/2
	PAVIMENTAÇÃO NA ZONA URBANA DO MUNICÍPIO DE RERIUTABA-CE			
	PROJETO SINALIZAÇÃO RUA CORONEL PAULINO FEIJÓ			
LOCAL: LOCALIDADE SEDE DE RERIUTABA-CE DO BARRIO: AÇUDE DO MATO	PROJETISTA: ARTHUR MOREIRA TORQUATO - ENG. CIVIL - CREA: 53.900 D / CE.	ESCALA: INDICADA		
PROPRIETÁRIO: PREFEITURA MUNICIPAL DE RERIUTABA - 07.598.667/0001-87	DESENHISTA: LETICIA OLIVEIRA	DATA: SETEMBRO/2023		
ARQUIVO: PAV_ASF_SEDE BARRIO AÇUDE DO MATO RERIUTABA_SIN_R0.DWG				



0 500 1000

01 PLANTA BAIXA
ESCALA 1/500



PLACAS REGULAMENTARES

PLACAS	CÓDIGO	DIMENSÕES (m)	QUANTIDADE (un)
	R - 1	Lado Menor= 0,25	02
	R - 3	00,40	03
	R - 28	00,40	01
	R - 25a	00,40	01

PLACAS REGULAMENTARES

PLACAS	CÓDIGO	DIMENSÕES (m)	QUANTIDADE (un)
	-	COTADO	10

PLACAS DE ADVERTÊNCIA

PLACAS	CÓDIGO	DIMENSÕES (m)	QUANTIDADE (un)
	A - 32 PLACA DE FAIXA ELEVADA	0,75x0,50	14

PLACAS DE LOGRADOURO

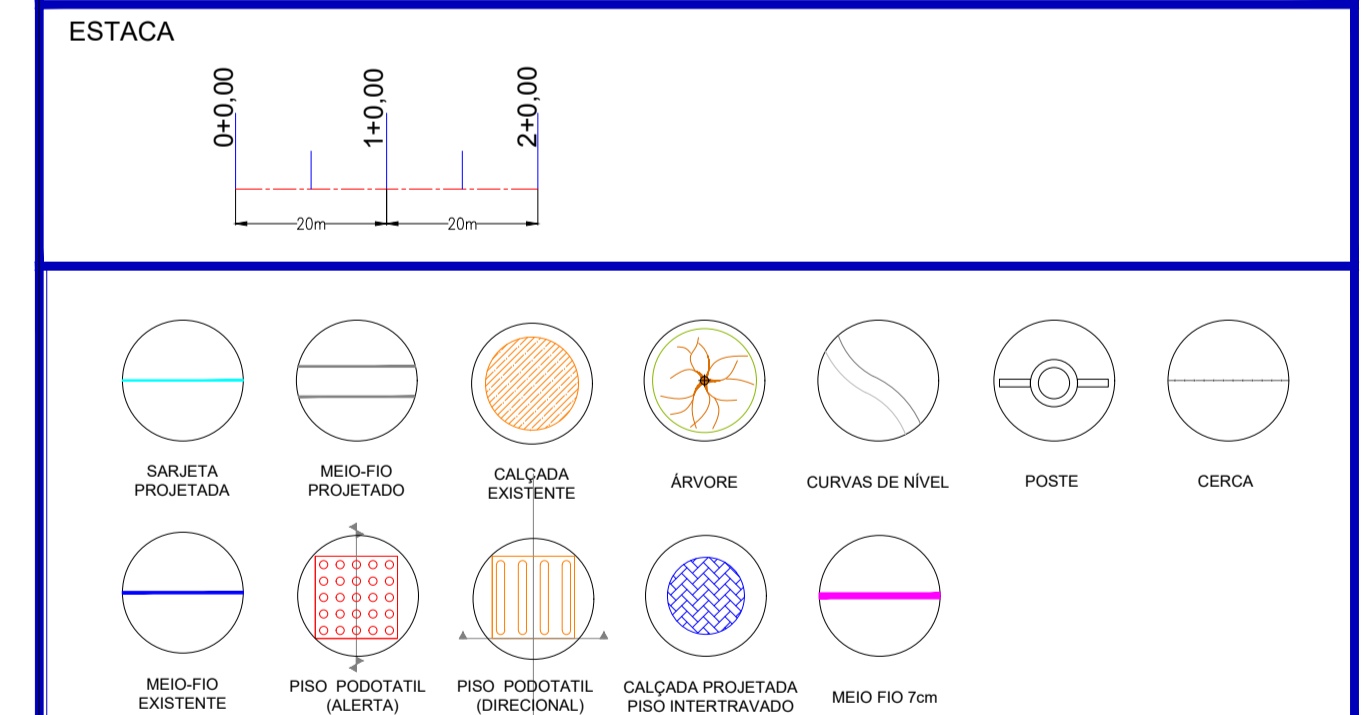
PLACAS	CÓDIGO	DIMENSÕES (m)	QUANTIDADE (un)
	-	0,50x0,25	2X(6)

OBS: cada um poste de metal terá duas placa de logradouro (ver detalhamento)

SINALIZAÇÃO HORIZONTAL

PLACAS	CÓDIGO	DIMENSÕES (m)	QUANTIDADE (un)
	-	VER DETALHAMENTO	02

LEGENDA DE DESENHOS



APROVAÇÃO:

PROPRIETÁRIO: _____ FISCALIZAÇÃO: _____

ARTHUR MOREIRA TORQUATO - ENGº CIVIL - CREA: 53.900 D / CE.

JOTA BARROS PROJETOS

PREFEITURA MUNICIPAL DE RERIUTABA

PAVIMENTAÇÃO NA ZONA URBANA DO MUNICÍPIO DE RERIUTABA-CE

PROJETO SINALIZAÇÃO RUA SEBASTIÃO PAIVA

LOCAL: LOCALIDADE SEDE DE RERIUTABA-CE DO BARRIO: AÇUDE DO MATO

PROJETISTA: ARTHUR MOREIRA TORQUATO - ENGº CIVIL - CREA: 53.900 D / CE. ESCALA:

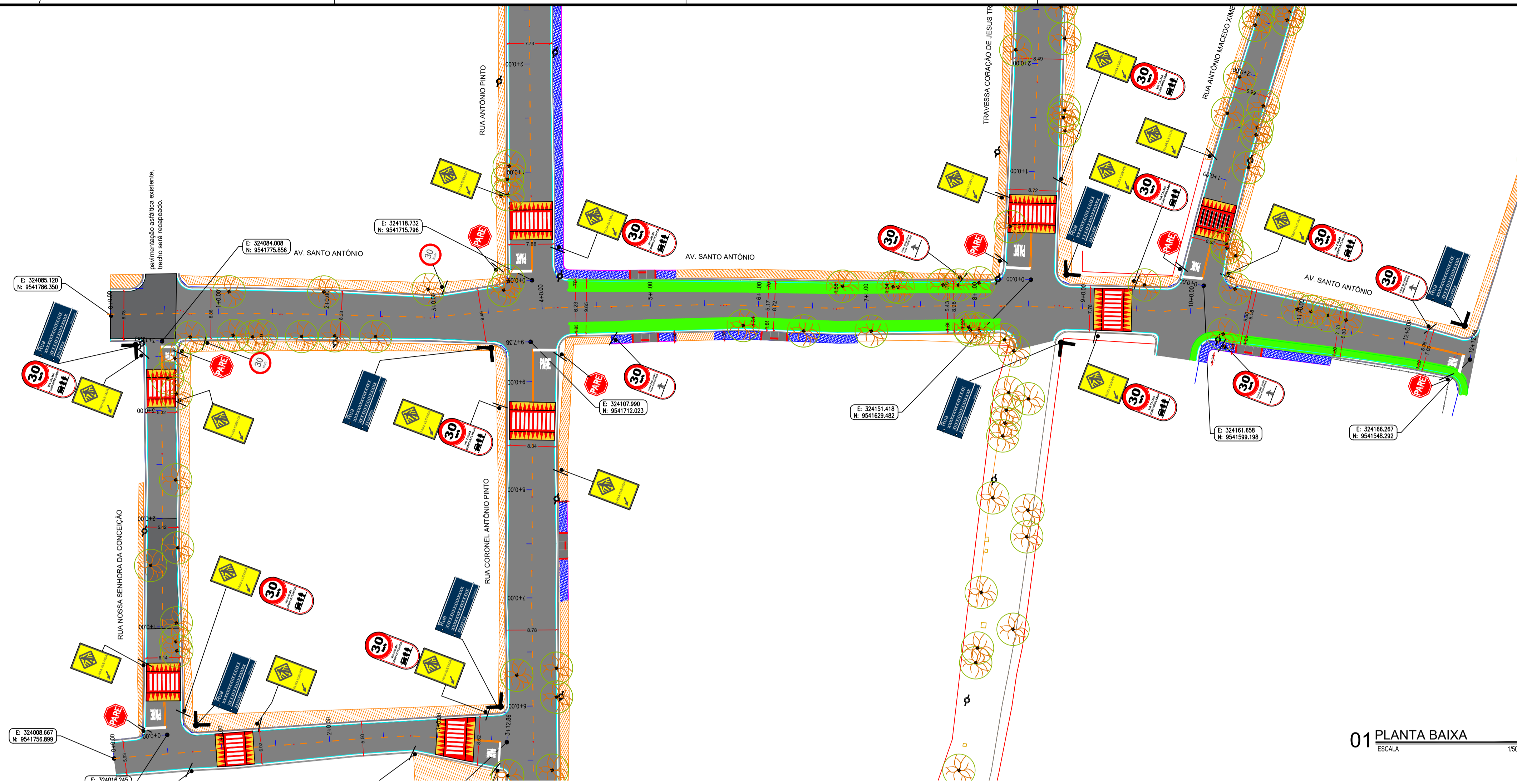
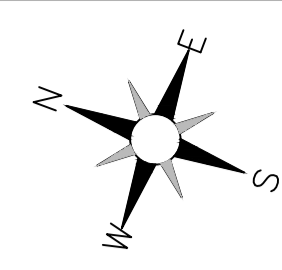
PROPRIETÁRIO: PREFEITURA MUNICIPAL DE RERIUTABA - 07.598.667/0001-87. INDICADA

DESENHISTA: LETICIA OLIVEIRA. DATA:

ARQUIVO: PAV_ASF_SEDE BARRIO AÇUDE DO MATO RERIUTABA_SIN_RB.DWG. SETEMBRO/2023

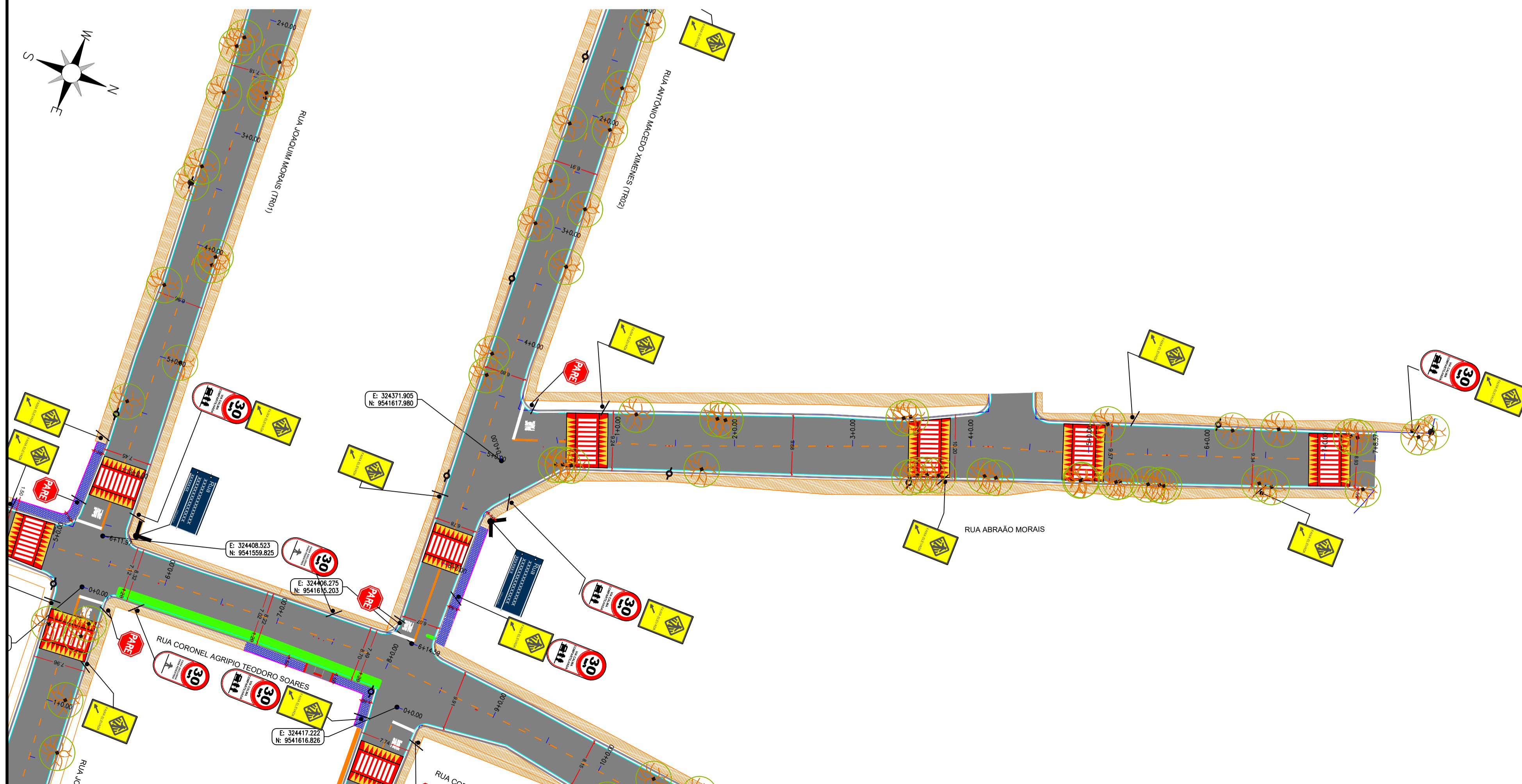
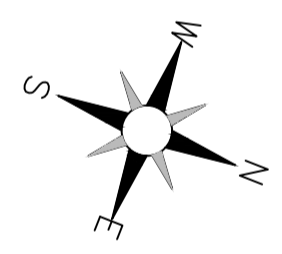
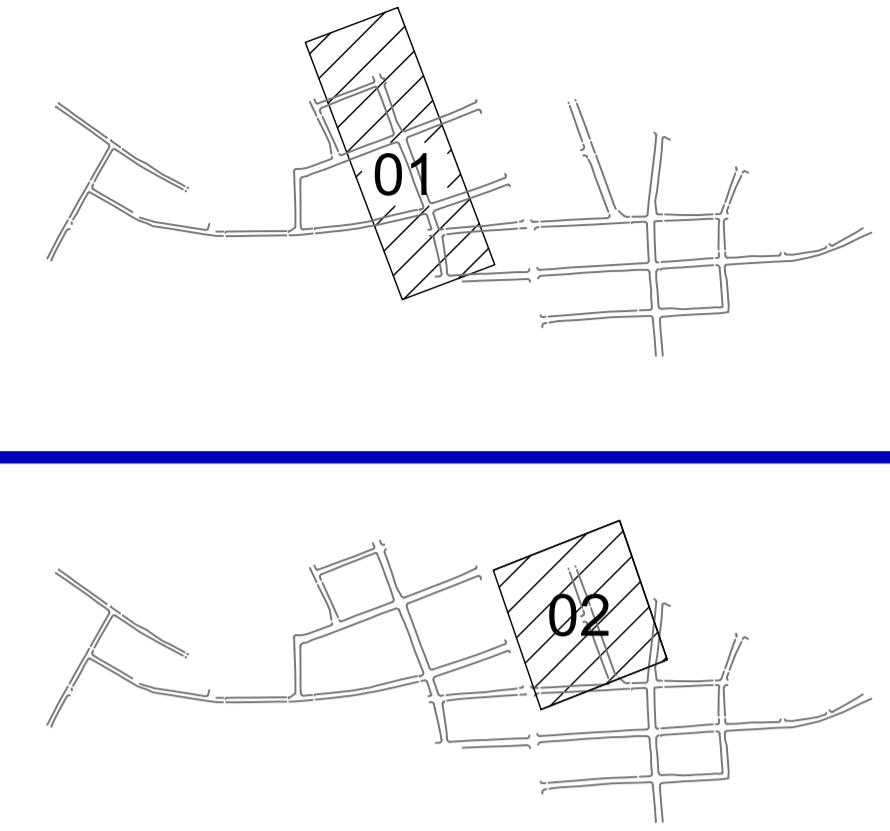
QUANTITATIVO DE PLACAS
02 ESCALA 1/500





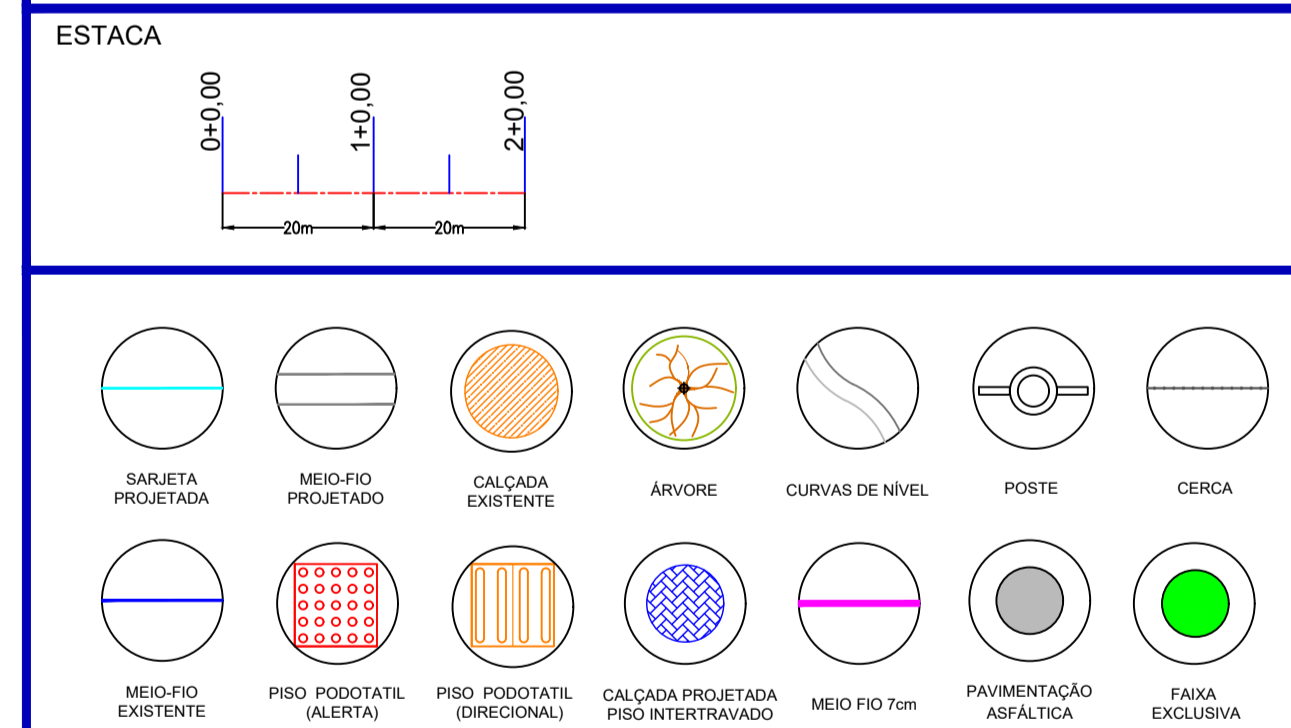
01 PLANTA BAIXA
ESCALA 1/500

MAPA DE SITUAÇÃO



02 PLANTA BAIXA
ESCALA 1/500

LEGENDA DE DESENHOS

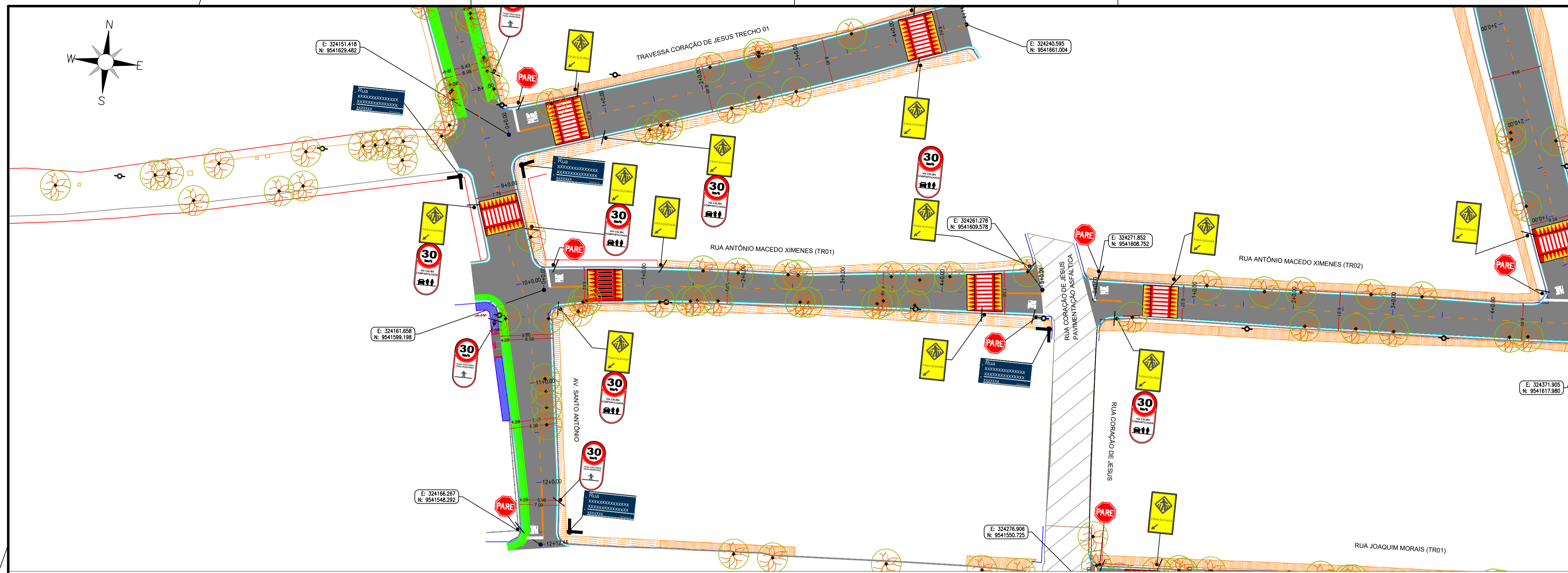


APROVAÇÃO:

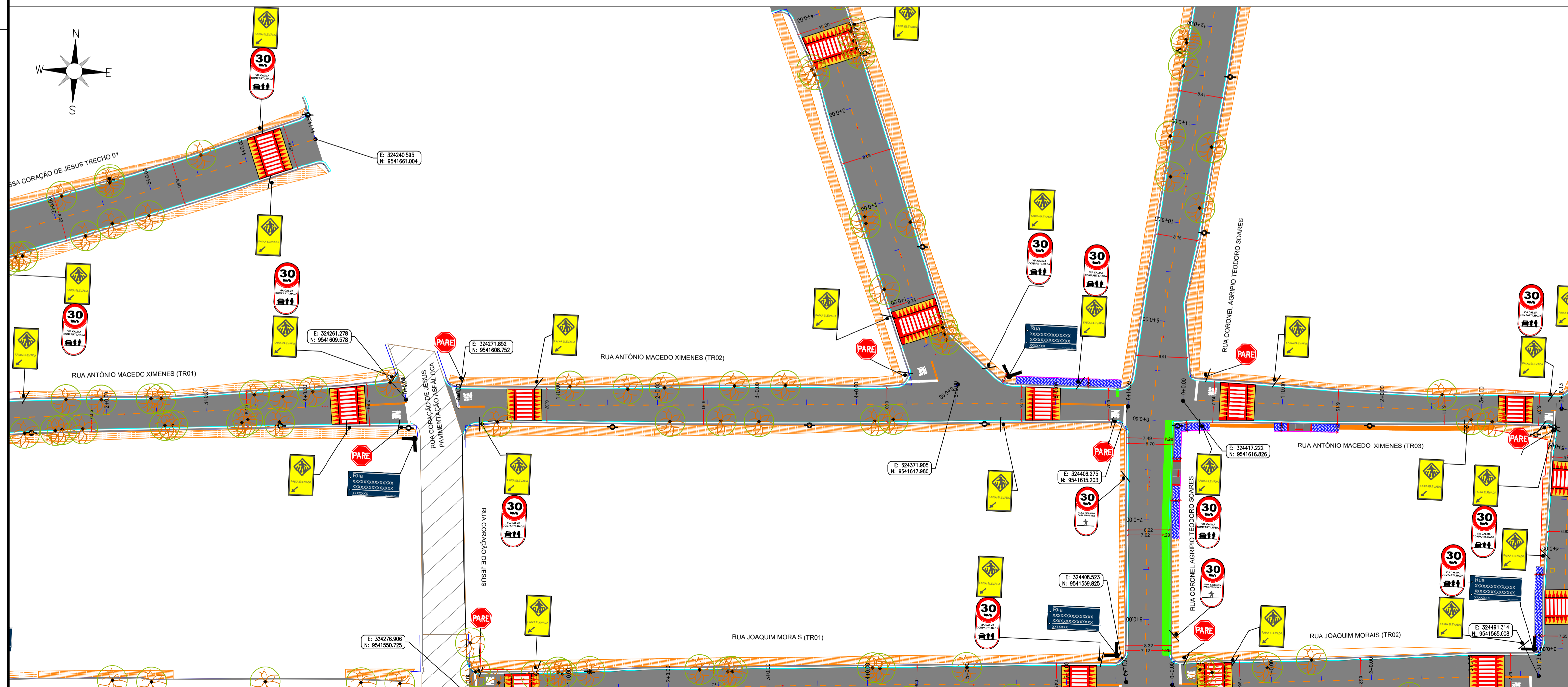
PROPRIETÁRIO: _____ FISCALIZAÇÃO: _____
 ARTHUR MOREIRA TORQUATO - ENGº CIVIL - CREA: 53.900 D / CE

	PREFEITURA MUNICIPAL DE RERIUTABA		DESENHO: 01/01	PRANCHA Nº: 1/12
	PAVIMENTAÇÃO NA ZONA URBANA DO MUNICÍPIO DE RERIUTABA-CE PROJETO SINALIZAÇÃO AVENIDA SANTO ANTÔNIO E RUA ABRAÃO MORAIS			
LOCAL:	LOCALIDADE SEDE DE RERIUTABA-CE NO BAIRRO VERMELHO			ESCALA:
PROJETISTA:	ARTHUR MOREIRA TORQUATO - ENGº CIVIL - CREA: 53.900 D / CE			INDICADA
PROPRIETÁRIO:	PREFEITURA MUNICIPAL DE RERIUTABA - 07.598.667/0001-87			DATA:
DESENHISTA:	LETICIA OLIVEIRA			
ARQUIVO:	PAV_ASF_SEDE BAIRRO VERMELHO RERIUTABA_SIN_R10.DWG			SETEMBRO/2023

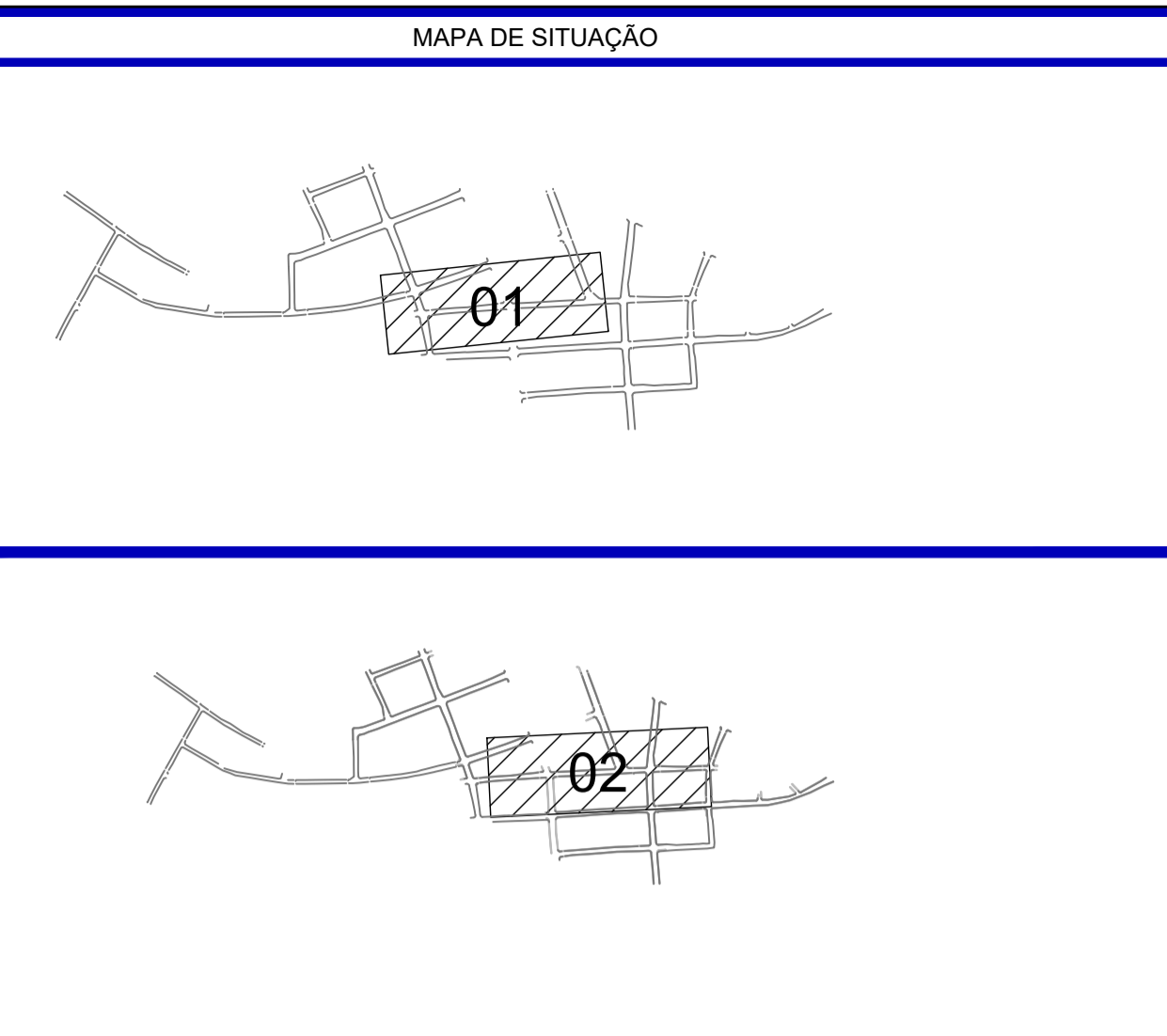




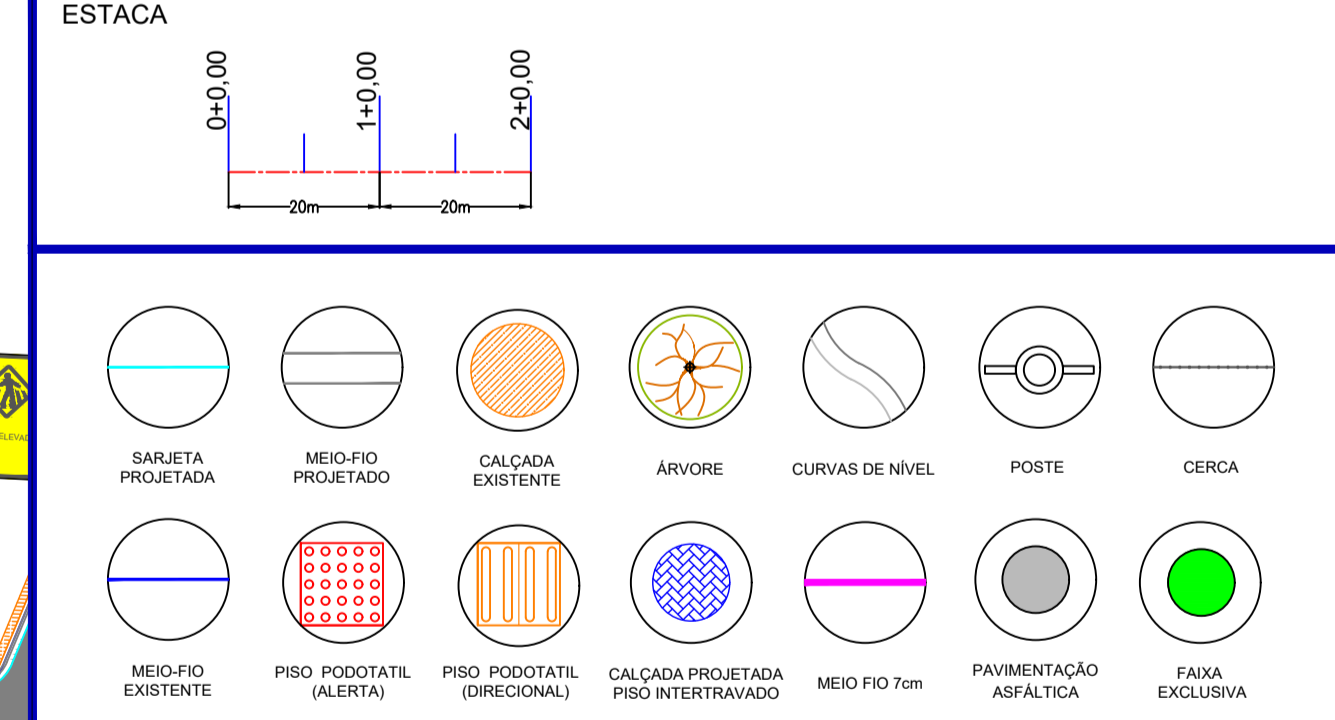
01 PLANTA BAIXA
ESCALA 1:600



02 PLANTA BAIXA
ESCALA 1:600



LEGENDA DE DESENHOS

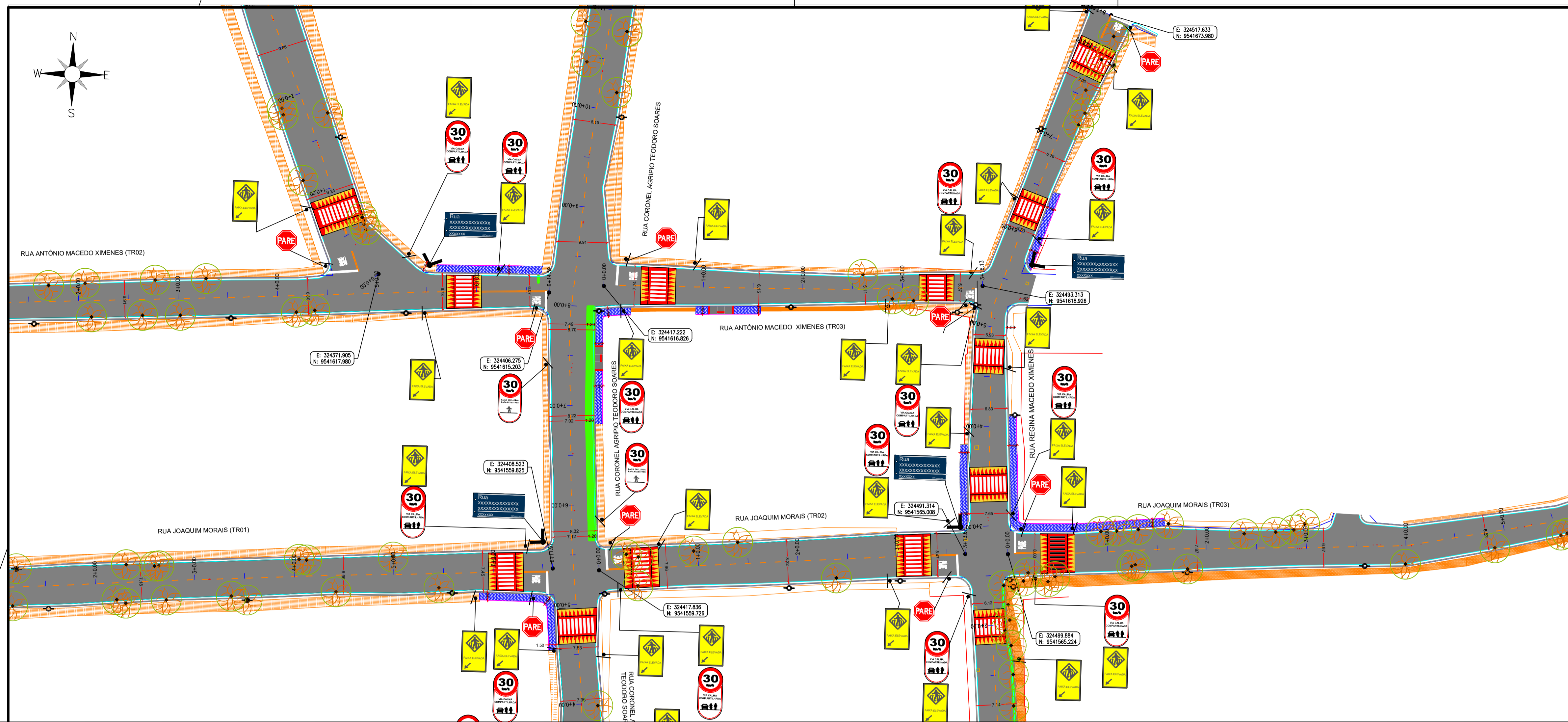


APROVAÇÃO:

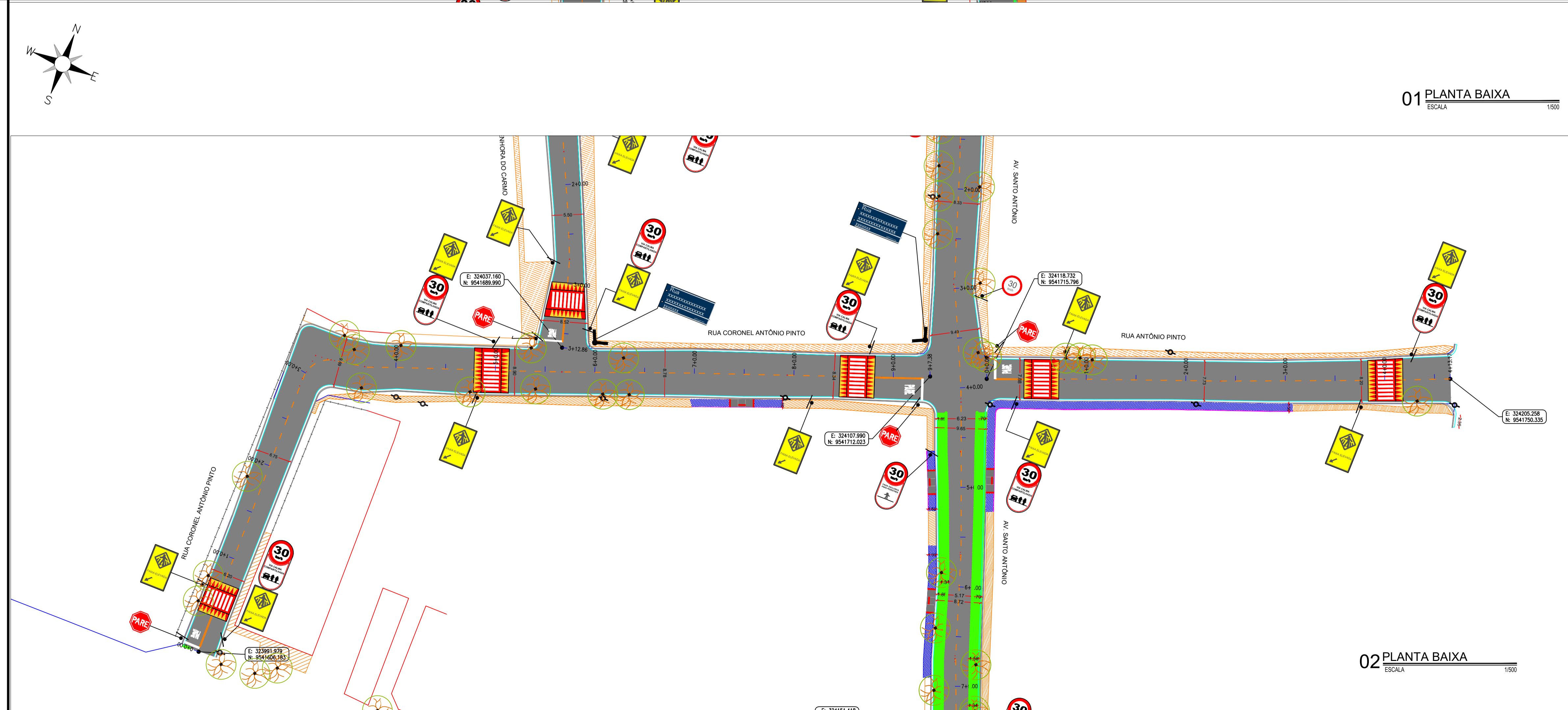
PROPRIETÁRIO: _____ FISCALIZAÇÃO: _____
 ARTHUR MOREIRA TORQUATO - ENG. CIVIL - CREA: 53.900 D / CE.

	PREFEITURA MUNICIPAL DE RERIUTABA		DESENHO: 01/01	PRANCHA Nº: 2/12
	PAVIMENTAÇÃO NA ZONA URBANA DO MUNICÍPIO DE RERIUTABA-CE			
PROJETO SINALIZAÇÃO RUA ANTONIO MACEDO XIMENES (TRECHO 01 E TRECHO 02)				
LOCAL:	LOCALIDADE SEDE DE RERIUTABA-CE NO BAIRRO VERMELHO			
PROJETISTA:	ARTHUR MOREIRA TORQUATO - ENG. CIVIL - CREA: 53.900 D / CE.			
PROPRIETÁRIO:	PREFEITURA MUNICIPAL DE RERIUTABA - 07.598.667/0001-87			
DESENHISTA:	LETICIA OLIVEIRA			
ARQUIVO:	PAV_ASF_SEDE BAIRRO BARRO VERMELHO RERIUTABA_SIN_R10.DWG			
ESCALA:	INDICADA			
DATA:	SETEMBRO/2023			



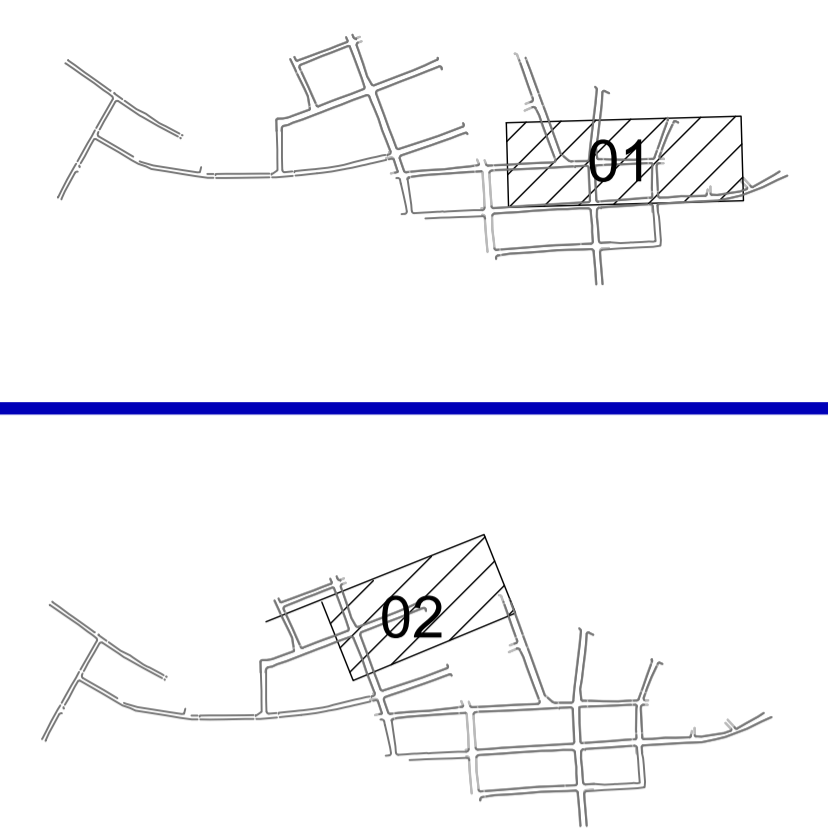


01 PLANTA BAIXA
ESCALA 1:500

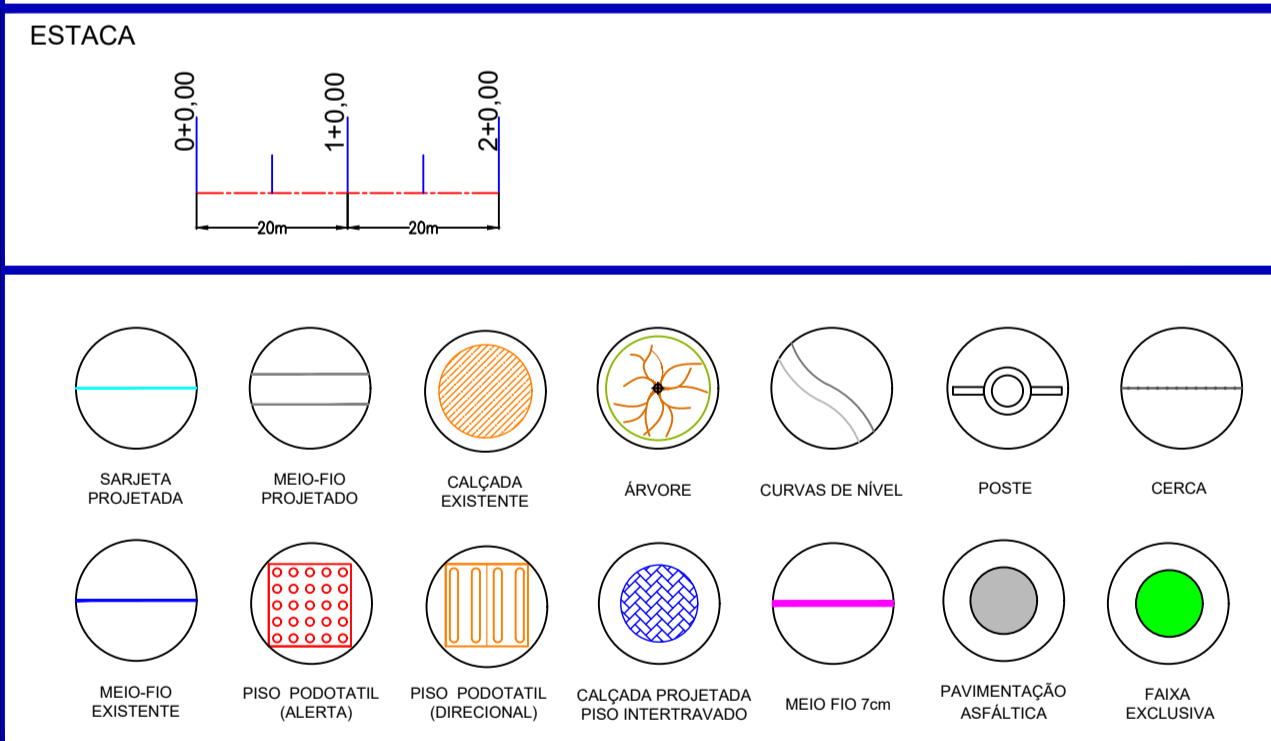


02 PLANTA BAIXA
ESCALA 1:500

MAPA DE SITUAÇÃO



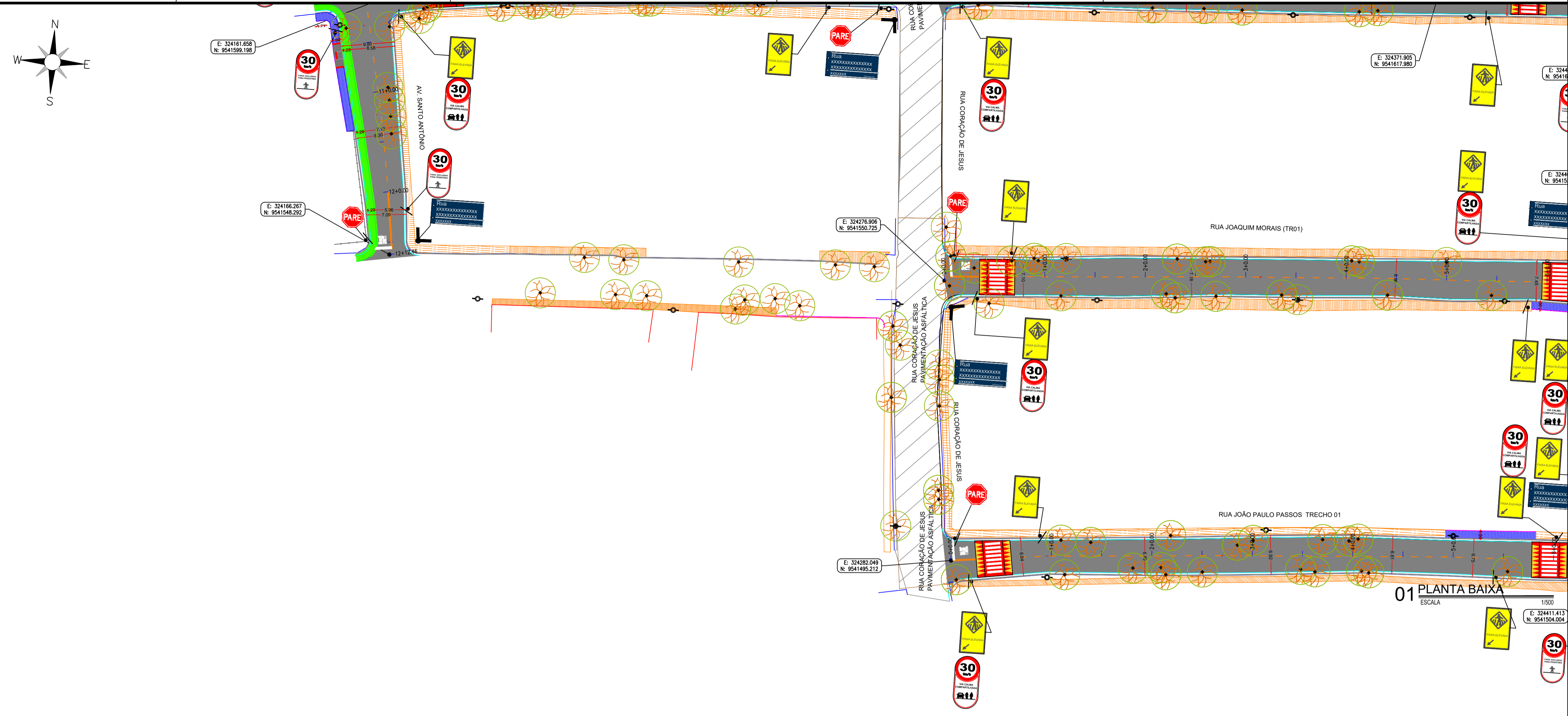
LEGENDA DE DESENHOS



APROVAÇÃO:

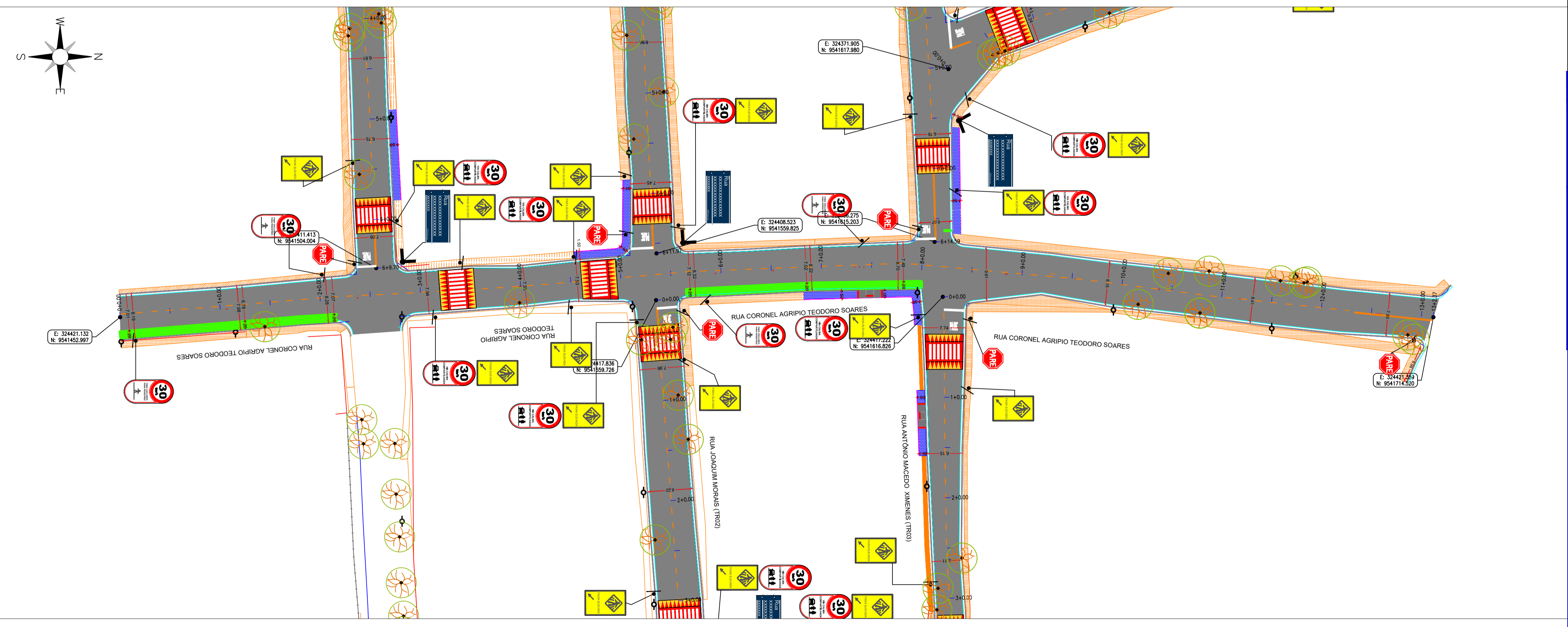
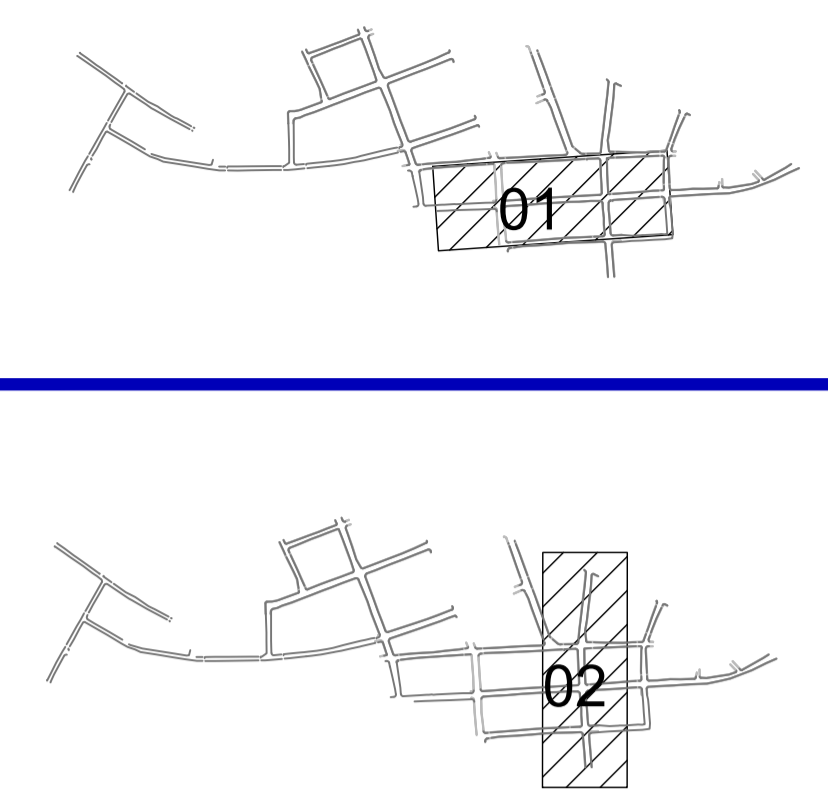
PROPRIETÁRIO: _____ FISCALIZAÇÃO: _____
 ARTHUR MOREIRA TORQUATO - ENG. CIVIL - CREA: 53.900 D / CE.

	PREFEITURA MUNICIPAL DE RERIUTABA		DESENHO: 01/01	PRANCHA N°: 3/12
	PAVIMENTAÇÃO NA ZONA URBANA DO MUNICÍPIO DE RERIUTABA-CE			
PROJETO SINALIZAÇÃO RUA ANTÔNIO MACEDO XIMENES (TRECHO 03) E RUA ANTÔNIO PINTO				
LOCAL:	LOCALIDADE SEDE DE RERIUTABA-CE NO BAIRRO VERMELHO			
PROJETISTA:	ARTHUR MOREIRA TORQUATO - ENG. CIVIL - CREA: 53.900 D / CE.		ESCALA:	INDICADA
PROPRIETÁRIO:	PREFEITURA MUNICIPAL DE RERIUTABA - 07.588.6670001-87		DATA:	
DESENHISTA:	LETICIA OLIVEIRA		ARQUIVO:	PAV_ASF_SEDE BAIRRO VERMELHO RERIUTABA, SIN_R10.DWG
				SETEMBRO/2023



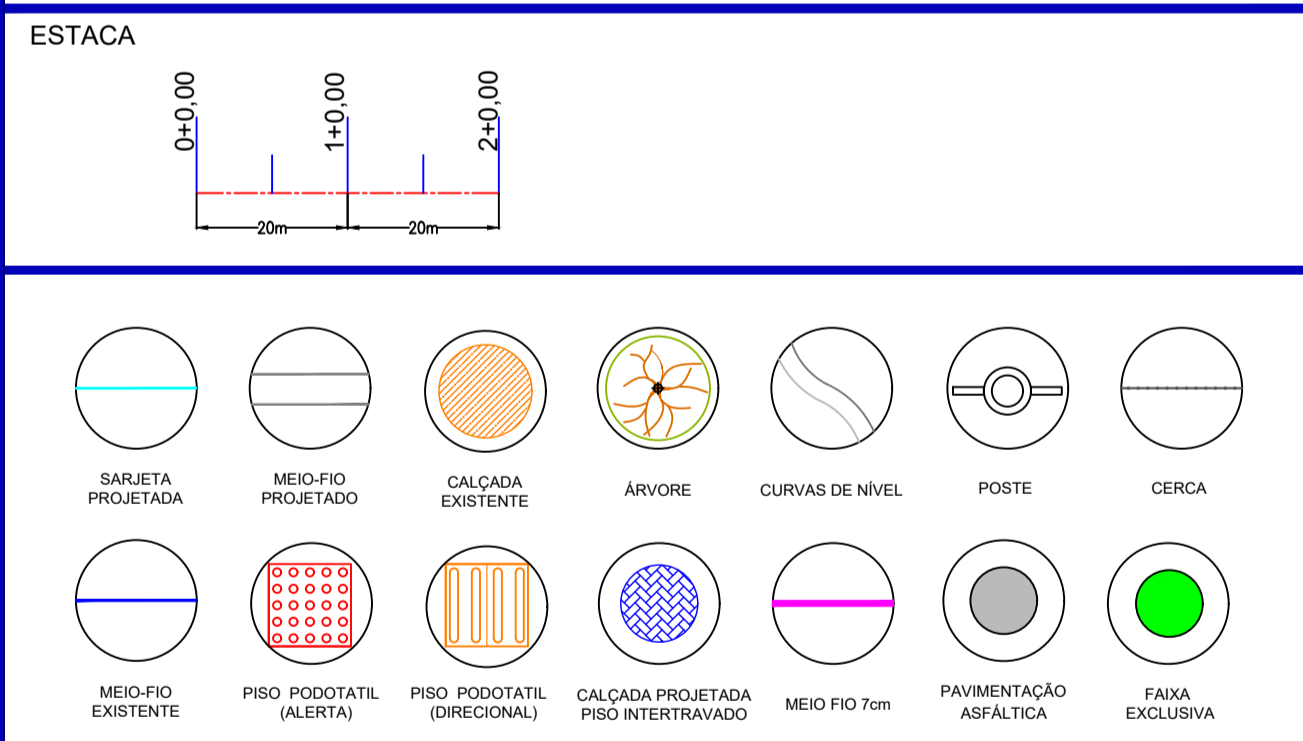
01 PLANTA BAIXA
ESCALA 1:500

MAPA DE SITUAÇÃO



02 PLANTA BAIXA
ESCALA 1:500

LEGENDA DE DESENHOS

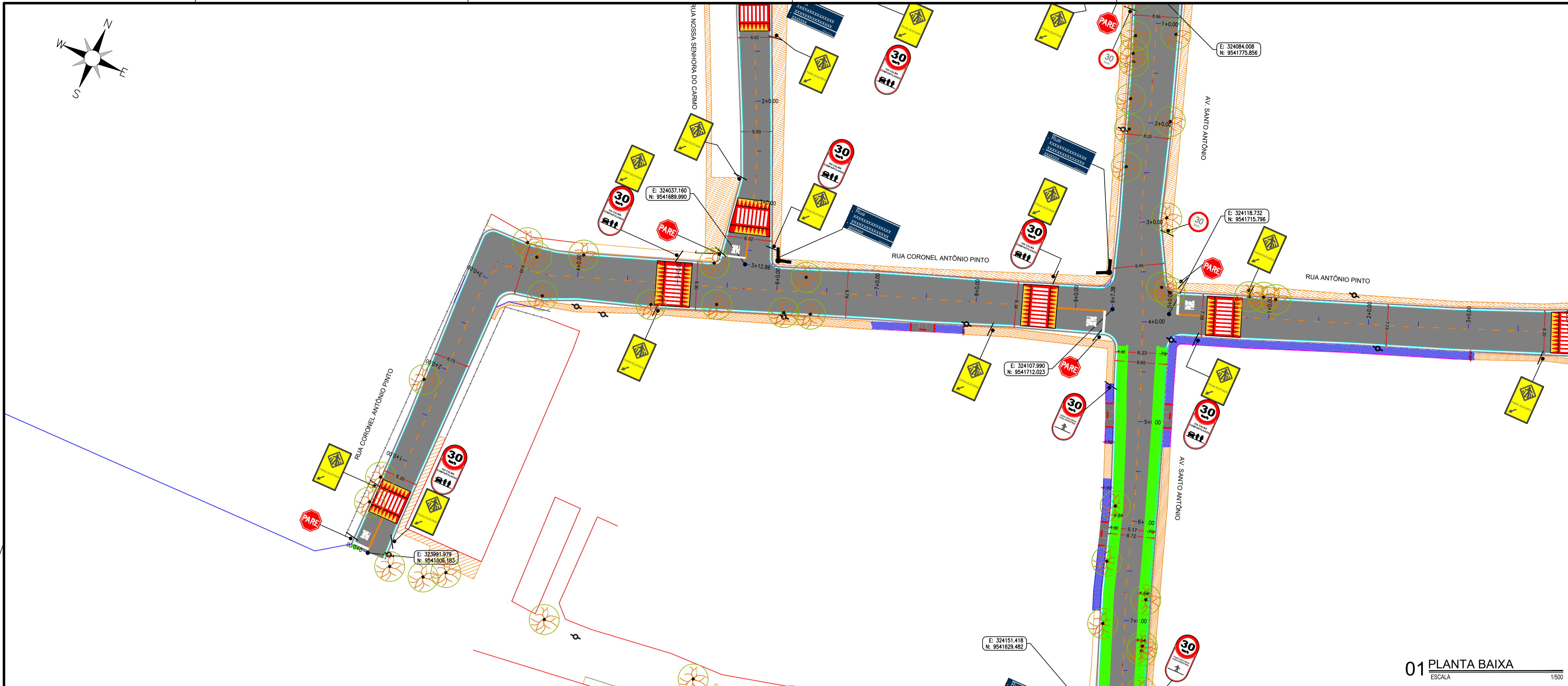


APROVAÇÃO:

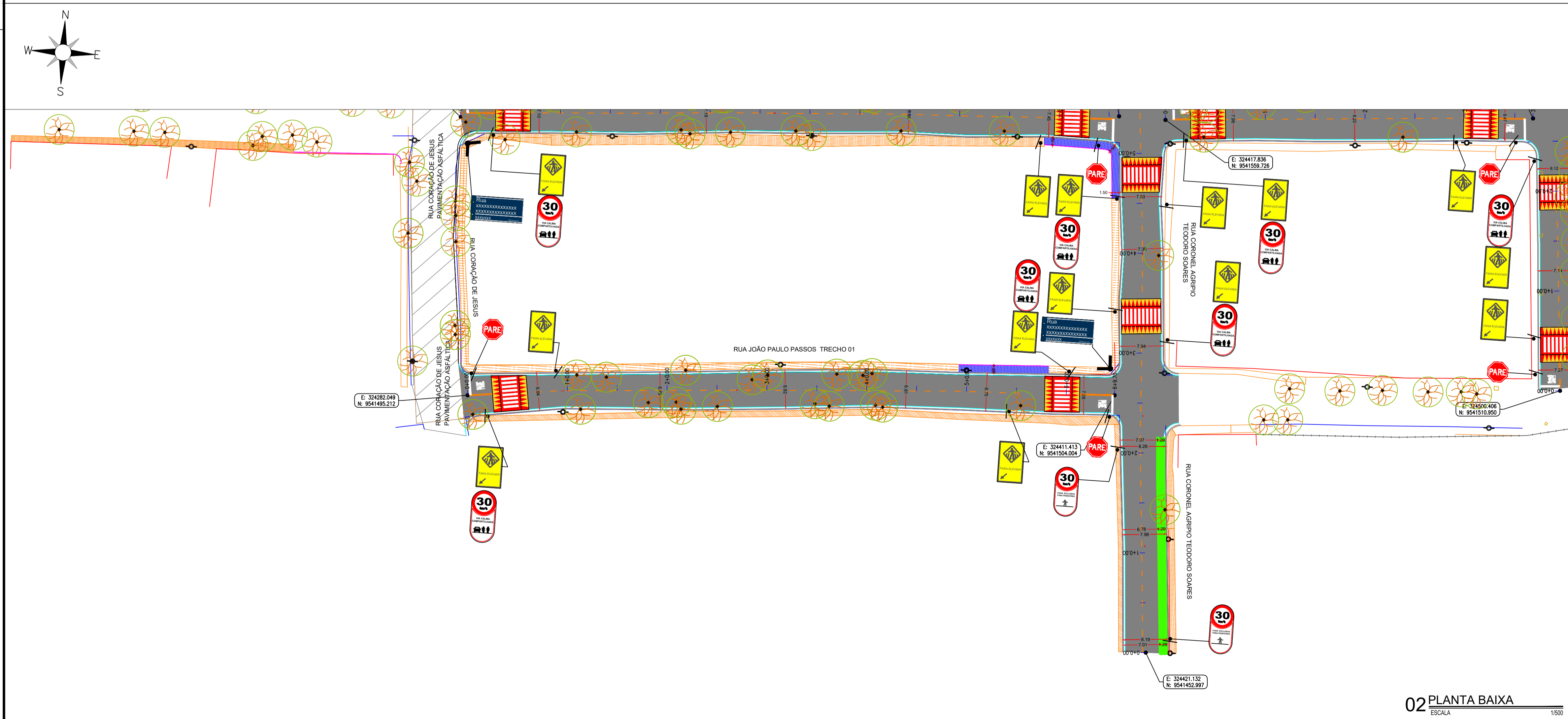
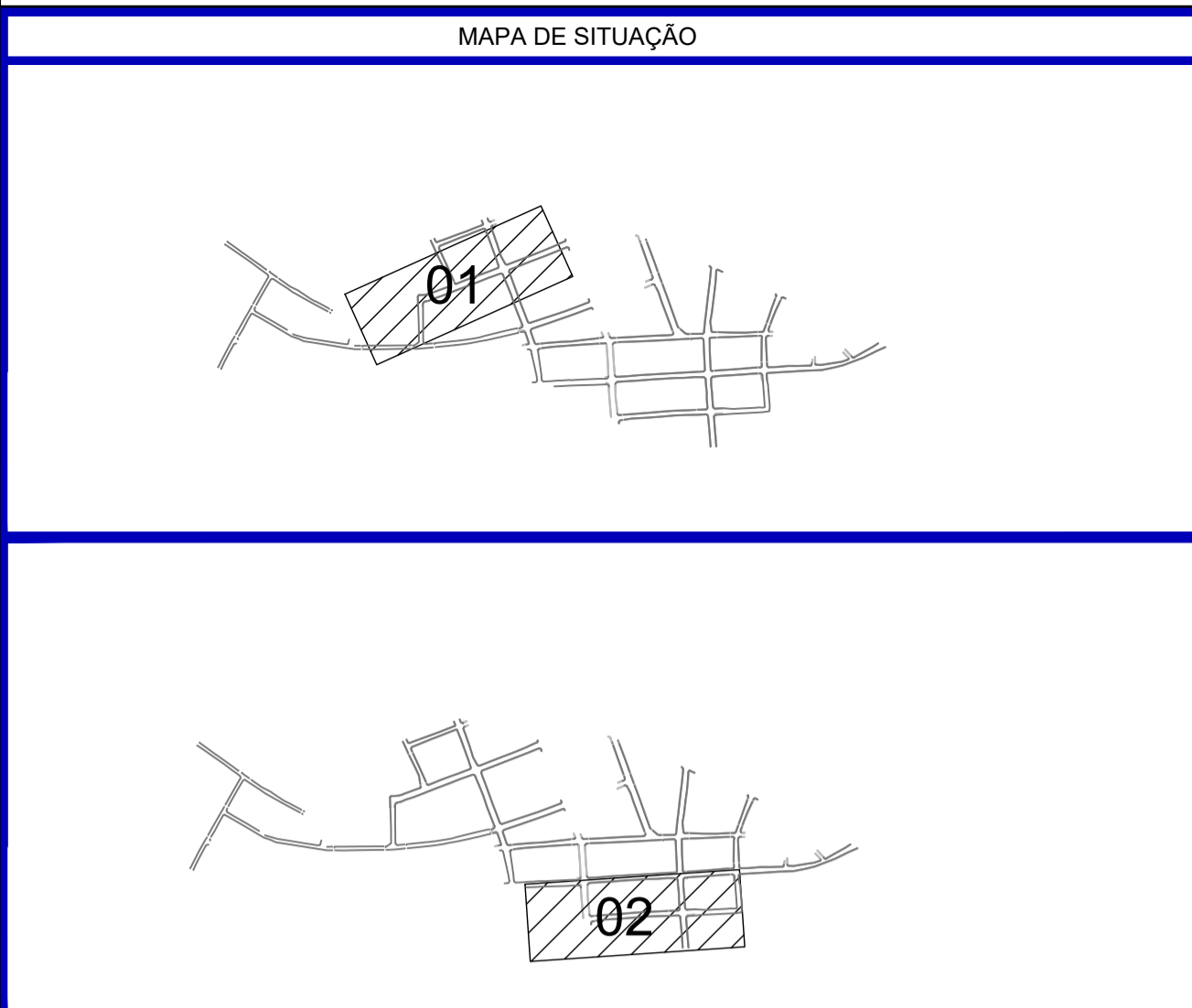
PROPRIETÁRIO: _____ FISCALIZAÇÃO: _____
 ARTHUR MOREIRA TORQUATO - ENG° CIVIL - CREA: 53.900 D / CE.

	PREFEITURA MUNICIPAL DE RERIUTABA		DESENHO: 01/01	PRANCHA Nº: 4/12
	PAVIMENTAÇÃO NA ZONA URBANA DO MUNICÍPIO DE RERIUTABA-CE			
	PROJETO SINALIZAÇÃO RUA JOAQUIM MORAIS (TRECHO 04)/RUA CORONEL AGRIPIO TEODORO SOARES			
LOCAL:	LOCALIDADE SEDE DE RERIUTABA-CE NO BARRIO VERMELHO			ESCALA:
PROJETISTA:	ARTHUR MOREIRA TORQUATO - ENG° CIVIL - CREA: 53.900 D / CE.			INDICADA
PROPRIETÁRIO:	PREFEITURA MUNICIPAL DE RERIUTABA - 07.598.667/0001-87			DATA:
DESENHISTA:	LETICIA OLIVEIRA			SETEMBRO/2023
ARQUIVO:	PAV_ASF_SEDE BARRIO VERMELHO RERIUTABA_SIN_R10.DWG			



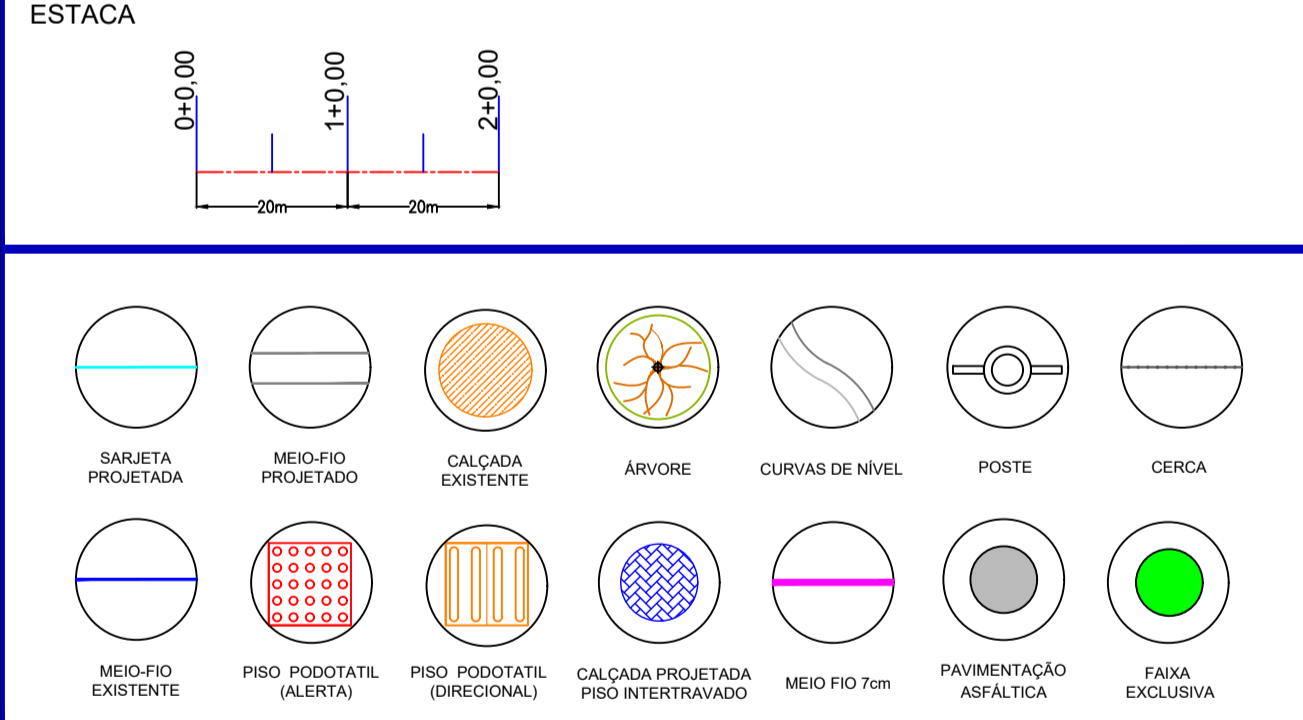


01 PLANTA BAIXA
ESCALA 1:600



02 PLANTA BAIXA
ESCALA 1:600

LEGENDA DE DESENHOS



APROVAÇÃO:

PROPRIETÁRIO: _____ FISCALIZAÇÃO: _____
 ARTHUR MOREIRA TORQUATO - ENG° CIVIL - CREA: 53.900 D / CE.

	PREFEITURA MUNICIPAL DE RERIUTABA		DESENHO:	PRANCHA N°
	PAVIMENTAÇÃO NA ZONA URBANA DO MUNICÍPIO DE RERIUTABA-CE		01/01	5/12
	PROJETO SINALIZAÇÃO RUA CORONEL ANTÔNIO PINTO E RUA JOÃO PAULO PASSOS TRECHO 01			
LOCAL:	LOCALIDADE SEDE DE RERIUTABA-CE NO BAIRRO VERMELHO			
PROJETISTA:	ARTHUR MOREIRA TORQUATO - ENG° CIVIL - CREA: 53.900 D / CE.		ESCALA:	INDICADA
PROPRIETÁRIO:	PREFEITURA MUNICIPAL DE RERIUTABA - 07.598.667/0001-87		INDICADA	DATA:
DESENHISTA:	LETICIA OLIVEIRA		INDICADA	DATA:
ARQUIVO:	PAV_ASF_SEDE BAIRRO VERMELHO RERIUTABA_SIN_R10.DWG		INDICADA	SETEMBRO/2023